



tour de slovaquie

OKOLO SLOVENSKA



Medzinárodné
cyklistické preteky

OKOLO SLOVENSKA

7.-12.6.2016

**ŠPECIFICKÝ ROZPIS
SPECIFIC REGULATIONS**

ŠKODA



TIPOS

www.okoloslovenska.com





60. ROČNÍK MEDZINÁRODNÝCH CYKLISTICKÝCH PRETEKOV OKOLO SLOVENSKA

60th TOUR OF SLOVAKIA

ORGANIZÁTORI / ORGANIZERS

PETER PRIVARA	generálny riaditeľ / general director	0903 512 541
ĽUDOVÍT LUČANIČ	športový riaditeľ / sport's director	0903 408 489
STANISLAV KLUČÁR	technický riaditeľ / technical director	0903 721 934
KAROL ŠKOLNÍK	marketingový riaditeľ / marketing director	0905 905 003
STANISLAV HOLEC	veliteľ konvoja / chief of konvoi	0905 565 331
MJR. MGR. JURAJ TLACHAČ	Polícia SR / Police of the Slovak rep.	0917 792 478
MUDr. OTO VINCZE	lekár pretekov / doctor of the race	0910 910 009

ROZHODCOVSKÝ ZBOR / COMMISSAIRES PANEL

DAVIDE BARDELLI	ITA	šéfkomisár UCI / president - Commissaire Panel UCI
LUBOŠ BODIŠ	SVK	rozhodca / commissaire national
ĽUBOMÍR JÁNOŠ	SVK	rozhodca / commissaire national
MILAN BRUTOVSKÝ	SVK	rozhodca / commissaire national
MARIANNA FIAMOVIÁ	SVK	rozhodca / commissaire national
MATÚŠ RADOŠA	SVK	rozhodca / commissaire national
ZDENĚK HOLBA	SVK	sekretár rozhodca / secretary commissaire national
JURAJ GAVENDA	SVK	rozhodca MOTO / commissaire MOTO
JOZEF CHLEPKO	SVK	rozhodca MOTO / commissaire MOTO
ZDENEK KAČIC	SVK	rozhodca MOTO / commissaire MOTO
VLASTIMIL SUŠIL	CZE	rozhodca MOTO / commissaire MOTO

DOPINGOVÝ KOMISÁR / DOPING CONTROL OFFICER

ULF NÄSLUND	SWE
-------------	-----

KONVOJOVÝ ROZHLAS / RADIO TOUR

LUKÁŠ RADOŠA	SVK
--------------	-----

ČASOMIERA / TIMEKEEPING

VOTRE COURSE	FRA
--------------	-----

ŠPECIFICKÝ ROZPIS

59. ročník OKOLO SLOVENSKA

7.6. - 12.6.2016

SVK

Článok 1. Organizácia

Šesťdesiaty ročník pretekov OKOLO SLOVENSKA 2016 organizuje Slovenský zväz cyklistiky, Junácka 6, 832 80 Bratislava (www.okoloslovenska.com) podľa pravidiel Medzinárodnej cyklistickej únie (UCI). Koná sa v dňoch 7. júna – 12. júna 2016. Pozostáva z prológu a piatich etáp.

Prológ:

BANSKÁ BYSTRICA ► BANSKÁ BYSTRICA 1,1 km

1. etapa:

BANSKÁ BYSTRICA ► BANSKÁ BYSTRICA 136,8 km

2. etapa:

BANSKÁ BYSTRICA ► ŠTRBSKÉ PLESO 170,1 km

3. etapa:

ŠTRBSKÉ PLESO ► ZUBEREC 193,2 km

4. etapa:

ZUBEREC ► BOJNICE 183,7 km

5. etapa:

BOJNICE ► PIEŠŤANY 121,9 km

Článok 2. Organizátori

Organizačný výbor na pretekoch reprezentujú: Peter Privara, generálny riaditeľ pretekov a prezident Slovenského zväzu cyklistiky (telefón: 903 512 541) a Ľudovít Lučanič, riaditeľ pretekov (telefón: 0903 408 489).

Článok 3. Typ pretekov

V 60. ročníku pretekov OKOLO SLOVENSKA môžu štartovať cyklisti kategórii Elite a Do 23 rokov. Preteky sú súčasťou Európskeho kalendára UCI.

Sú registrované v kategórii 2.2, uskutočňujú sa podľa pravidiel UCI (2.10.31) a body sú pridelované nasledovne:

Prvým desiatim pretekárom v celkovej klasifikácii:

1. miesto	2. miesto	3. miesto	4. miesto	5. miesto
40	30	25	20	15
6. miesto	7. miesto	8. miesto	9. miesto	10. miesto
10	5	3	3	3

Prvým trom pretekárom v prológu

a v každej etape: 7, 3, 1 bod

Vedúcemu pretekárovi celkovej klasifikácie

v každej etape: 1 bod

Článok 4. Účast'

Podľa pravidiel UCI (2.1.005) môžu na pretekoch štartovať: UCI Profesionálne kontinentálne tímy z krajiny organizátora a maximálne 2 zahraničné UCI Profesionálne kontinentálne tímy, UCI Kontinentálne tímy UCI, národné, regionálne a klubové tímy. Podľa pravidiel UCI (2.2.003), tímy musí tvoriť minimálne 4 a maximálne 6 pretekárov.

Článok 5. Kancelária pretekov

Kancelária pretekov bude otvorená **7. júna 2016 od 13.00 v HOTELI LUX, Námestie Slobody 2, 974 01 Banská Bystrica, telefón 048 414 41 41 (GPS: 48°44'8.8"N - 19°9'14.15"E) - 1. poschodie.**

Štartové čísla si zástupcovia tímov vyzdvihnú po predložení licencií pretekárov **7. júna 2016 od 14.00 do 17.00 h.**

Porada vedúcich jednotlivých tímov, organizovaná podľa pravidiel UCI (2.2.034), za účasti členov zboru rozhodcov sa uskutoční **7. júna 2016 o 17.30 v HOTELI LUX, Námestie Slobody 2, 974 01 Banská Bystrica, telefón 048 414 41 41 (GPS: 48°44'8.8"N - 19°9'14.15"E) - 1. poschodie.**

Porada organizátorov a Polície SR so všetkými vodičmi sprievodných vozidiel, vodičmi motocyklov, vodičmi vozidiel TV a novinárov sa podľa pravidiel UCI (2.2.034) uskutoční **7. júna 2016 o 16.30 v HOTELI LUX, Námestie Slobody 2, 974 01 Banská Bystrica, telefón 048 414 41 41 (GPS: 48°44'8.8"N - 19°9'14.15"E) - 1. poschodie.**

Článok 6. **Predstavovanie tímov**

Každý štartujúci tím – všetci pretekári v tímových dresoch a na tímových bicykloch - sa musí zúčastniť na ceremoniáli predstavenia tímov, ktorý sa uskutoční **7. júna o 19.30 v Banskej Bystrici, Námestie SNP (GPS : 48°44'07.555"N - 19°08'45.145"E).**

Vedúci tímov získajú ďalšie detailnejšie informácie na porade vedúcich tímov- V prípade porušenia tohto bodu špecifického rozpisu majú právo organizátori tím penalizovať.

Článok 7. **Poradie na štarte prológu**

Poradie štartujúcich pretekárov na prológu po predstavení tímov 7. júna 2016 sa stanoví žrebovaním poradia tímov počas porady vedúcich tímov. Tímovi manažéri nominujú na porade vedúcich tímov poradie svojich jazdcov v akom nastúpia na štart prológu.

Článok 8. **Prológ**

Pretekári budú štartovať v intervaloch 30 sekúnd. Vzhľadom na dĺžku prológu 1,1 km nebudú na trať pustené tímové mechanické vozidlá. Cyklisti budú zabezpečení neutrálnymi mechanickými vozidlami organizátorov v troch zónach –na km 0,3, 0,6 a 0,9. V priestoroch štartu bude vytvorený priestor na kontrolu bicyklov.

Článok 9. **Nositelia cenných dresov v prvej etape**

Nositelia cenných tričiek v prvej etape vziať z poradia najlepších pretekárov v cieľi prológu.

1. pretekár	ŽLTÝ DRES
2. pretekár	BIELY DRES S MODRÝMI BODMI
3. pretekár	BIELY DRES S ČERVENÝMI BODMI
1. pretekár do 23 rokov	BIELY DRES
1. slovenský pretekár	BIELO-MODRO-ČERVENÝ DRES

Článok 10. **Podpisovanie štartových hárkov**

Všetci pretekári sú povinní podpísať štartové hárky pred štartom každej etapy (2.3.009). Štartové hárky budú k dispozícii v priestoroch štartu 1 hodinu pred štartom každej etapy a podpisovanie sa skončí 10 minút pred štartom každej etapy.

Článok 11. **Rádio pretekov**

Informácie počas pretekov budú vysielané **Rádiom pretekov na frekvencii 424,6625 MHz.**

Článok 12. **Neutrálna technická pomoc**

Neutrálnu technickú pomoc zabezpečuje organizátor. Technickú pomoc budú v každej etape zabezpečovať tri neutrálne mechanické vozidlá.

Článok 13. **Pravidlo posledných 3 km**

V prípade pádu, defektu alebo mechanických problémov v posledných 3 km 1., 3., 4. a 5. etapy sa uplatní zodpovedajúce znenie pravidiel UCI (2.6.027). V 2. etape sa toto pravidlo UCI neuplatňuje.

Článok 14. **Nemocnice na trase etáp**

Zoznam nemocníc na trase každej etapy možno nájsť v tomto špecifickom rozpise na konci časového rozpisu každej etapy.

Článok 15. **Litter zóna**

Úsek označený ako Litter zona je úsek na odhadzovanie odpadkov alebo cyklistických fliaš. V 2., 3. a 4. etape bude organizátormi vyznačená 1 km pred a 1 km za občerstvovacou zónou (BUFET START a BUFET FINISH) a v 1., 2., 3., 4. a 5. etape bude vyznačená tiež 20 km pred cieľovou páskou.

Článok 16. **Bonusy**

Časové bonifikácie (započítavané len do celkovej klasifikácie jednotlivcov) budú udeľované v nasledujúcich etapách podľa pravidiel UCI (2.6.019): v 1., 2., 3., 4. a v 5. etape. Časové bonifikácie sa budú prideľovať aj najlepším v rýchlostných premiách a v cieľi etáp.

Časové bonifikácie sa budú udeľovať takto: na každej rýchlostnej prémii získajú traja najvyššie klasifikovaní pretekári 3, 2 a 1 sekundu. V cieľi každej etapy získajú traja najvyššie klasifikovaní pretekári 10, 6 a 4 sekundy.

Článok 17. **Časové limity**

V súvislosti s charakterom jednotlivých etáp, cieľové časové limity budú nasledovné:

- V 1. a v 5. etape** – 10 %
- V 2., 3., a vo 4. etape** – 15 %

Akékoľvek výnimky môže zrealizovať len zbor rozhodcov po dohode s organizátormi v súlade s pravidlami UCI (2.6.032).

Článok 18. Súťaže – klasifikácie

Súčasťou pretekov sú nasledujúce súťaže:

SÚŤAŽ JEDNOTLIVCOV PODĽA DOSIAHNUTÉHO ČASU

Klasifikácia tejto súťaže sa uskutočňuje v duchu pravidiel UCI. Vedúci pretekár tejto súťaže dostane **ŽLTÝ DRES**. Ak dvaja alebo viacej pretekárov dosiahne rovnaký čas v celkovej klasifikácii, o poradí rozhodujú pravidlá UCI (2.6.015).

BODOVACIA SÚŤAŽ

Bodovacia súťaž pozostáva z bodov, udeľovaných v cieľi 1., 2., 3., 4. a 5. etapy a z bodov na rýchlostných premiách (15).

Na rýchlostných premiách sa body udeľujú takto:

- 1. v poradí** 3 body
- 2. v poradí** 2 body
- 3. v poradí** 1 bod

V cieľi 1., 2., 3., 4. a 5. etapy získava prvých 10 jazdcov do bodovacej súťaže body – 10, 9, 8, 7, 6, 5, 4, 3, 2, 1. Vedúci pretekár bodovacej súťaže dostane **BIELY DRES S MODRÝMI BODMI**.

Ak dvaja alebo viacej pretekárov dosiahne rovnaký počet bodov v bodovacej súťaži, o poradí rozhodujú pravidlá UCI (2.6.017).

VRCHÁRSKA SÚŤAŽ

Do vrchárskej súťaže sa hodnotí poradie na 17 vrchárskych premiách.

Boduje sa takto:

- 1. v poradí** 4 body
- 2. v poradí** 2 body
- 3. v poradí** 1 bod

Celkové poradie bude stanovené podľa celkového počtu získaných bodov jednotlivými pretekármi vo vrchárskej súťaži.

Vedúci pretekár vrchárskej súťaže dostane **BIELY DRES S ČERVENÝMI BODMI**.

Ak dvaja alebo viacej pretekárov dosiahne rovnaký počet bodov vo vrchárskej súťaži, o poradí rozhodujú pravidlá UCI (2.6.017).

SÚŤAŽ DRUŽSTIEV

Klasifikácia tejto súťaže sa uskutočňuje v duchu pravidiel UCI.

Ak dva alebo viacej tímov dosiahne rovnaký čas v celkovej klasifikácii, o poradí rozhodujú pravidlá UCI (2.6.016).

SÚŤAŽ CYKLISTOV DO 23 ROKOV

Súťaž cyklistov do 23 rokov je vypísaná pre pretekárov, narodených 1. januára 1994 a neskôr. Súťaž sa riadi pravidlami UCI.

Vedúci pretekár súťaže pretekárov do 23 rokov dostane **BIELY DRES**.

Ak dvaja alebo viacej pretekárov dosiahne rovnaký čas v celkovej klasifikácii súťaže cyklistov do 23 rokov, o poradí rozhodujú pravidlá UCI (2.6.015).

SÚŤAŽ O NAJLEPŠIEHO SLOVENSKEHO PRETEKÁRA

Súťaž o najlepšieho slovenského cyklistu je vypísaná len pre slovenských cyklistov podľa ich postavenia v celkovej klasifikácii pretekov.

Vedúci pretekár súťaže o najlepšieho slovenského pretekára dostane **BIELO-MODRO-ČERVENÝ DRES**.

Ak dvaja alebo viacej pretekárov dosiahne rovnaký čas v celkovej klasifikácii súťaže o najlepšieho slovenského pretekára, o poradí rozhodujú pravidlá UCI (2.6.015).

Článok 19. Poradie dôležitosti cenných tričiek

Ak je pretekár na čele viac ako jednej súťaže, rozhoduje poradie dôležitosti nosenia cenných tričiek v duchu pravidiel UCI (2.6.018).

1. celkové poradie súťaže jednotlivcov podľa dosiahnutého času – **ŽLTÝ DRES**
2. celkové poradie bodovacej súťaže – **BIELY DRES S MODRÝMI BODMI**
3. celkové poradie vo vrchárskej súťaži – **BIELY DRES S ČERVENÝMI BODMI**
4. celkové poradie súťaže do 23 rokov – **BIELY DRES**
5. najlepší slovenský pretekár – **BIELO-MODRO-ČERVENÝ DRES**

Článok 20. Ceny

Počas 60. ročníka OKOLO SLOVENSKA sa bude bojovať o nasledujúce ceny a špeciálne prémie (Slovensko je v Kategorii 2 UCI klasifikácii federácii):

1. CENY V ETAPÁCH A V CELKOVEJ KLASIFIKÁCIÍ

	prológ	etapa	celkovo
1.	350	725	2100
2.	180	360	1050
3.	90	180	530
4.	45	90	270
5.	35	75	200
6.	25	55	125
7.	25	55	125
8.	20	40	80
9.	20	40	80
10.	10	20	45
11.	10	20	45
12.	10	20	45
13.	10	20	45
14.	10	20	45
15.	10	20	45
16.	10	20	45
17.	10	20	45
18.	10	20	45
19.	10	20	45
20.	10	20	45
SPOLU	900	1 840	5 055
SPOLU CENY ETAPY A CELKOVÉ PORADIE			15 155

2. ŠPECIÁLNE CENY - BODOVACIA SÚŤAŽ

V každej rýchlostnej prémii - 15:

1.	30
2.	20
3.	15

Celková klasifikácia súťaže:

1.	300
2.	150
3.	80

SPOLU CENY - BODOVACIA SÚŤAŽ 1 505

3. ŠPECIÁLNE CENY - VRCHÁRSKA SÚŤAŽ

Vrchárske prémie, len jedna kategória - 17

1.	30
2.	20
3.	15

Celková klasifikácia súťaže:

1.	300
2.	150
3.	80

SPOLU CENY - VRCHÁRSKA SÚŤAŽ 1 635

4. ŠPECIÁLNA CENA - TÍMOVÁ SÚŤAŽ

Pre 1. tím v celkovom hodnotení 500

SPOLU CENY - TÍMOVÁ SÚŤAŽ 500

5. ŠPECIÁLNA CENA - SÚŤAŽ DO 23 ROKOV

1. pretekár v klasifikácii do 23 rokov 300

SPOLU CENY - SÚŤAŽ DO 23 ROKOV 300

6. ŠPECIÁLNA CENA - NAJLEPŠÍ SLOVENSKÝ CYKLISTA

1. pretekár v klasifikácii Najlepší Slovák 300

SPOLU CENY - NAJLEPŠÍ SLOVÁK 300

CELKOVÁ VÝŠKA CIEN 19 395

V súvislosti s predpismi 2016 Financial obligations organizátor v kat. 2.2 zinkasuje 2% z vyplatených cien v prospech CFAD - organizácie na boj proti doping.

Ceny v sume **19 395 €** budú vyplatené podľa pravidiel UCI.

Článok 21. Antidopingové kontroly

Antidopingové kontroly sa uskutočnia podľa pravidiel UCI a WADA v spolupráci s Antidopingovou agentúrou Slovenskej republiky.

Miestnosť pre antidopingové kontroly bude v cieľovom meste každej etapy v priestoroch cieľa v mobilnom karaváne označenom ANTIDOPING CONTROL.

Článok 22. **Oficiálny ceremoniál odovzdávania cien**

Podľa pravidiel UCI (1.2.112 a 1.2.113) po skončení každej etapy sa musia zúčastniť na oficiálnom ceremoniáli títo cyklisti:

- prví traja pretekári, najlepší jazdec v kategórii do 23 rokov a najlepší slovenský pretekár po úvodnom prológu
- prvý pretekár v cieľi 1., 2., 3. a 4. etapy, prvý pretekár v celkovej klasifikácii jednotlivcov a vedúci pretekári ostatných súťaží – bodovacej, vrchárskej, súťaže do 23 rokov a o najlepšieho slovenského cyklistu.

Cyklisti sa musia dostať na oficiálny ceremoniál do 15 minút po prejazde cieľovej pásky etapy.

Po skončení 5. etapy sa musia dostať na oficiálny ceremoniál v Piešťanoch:


- víťaz 5. etapy
- prví traja cyklisti v celkovej klasifikácii pretekov
- víťazi ostatných súťaží – bodovacej, vrchárskej, tímovej, súťaže do 23 rokov a o najlepšieho slovenského cyklistu.

Článok 23. **Tresty**

Tresty sa udeľujú jedine v súlade s pravidlami UCI.

Peter PRIVARA
generálny riaditeľ

Ľudovít LUČANIČ
športový riaditeľ





SPECIFIC REGULATIONS

60th TOUR OF SLOVAKIA

ENG

7.6. - 12.6.2016

Article 1. Organization

The 60th TOUR OF SLOVAKIA 2016 is organized by Slovak Cycling Federation, Junacka street No. 6, 832 80 Bratislava (www.okoloslovenska.com) under the regulations of the International Cycling Union. It is to be held from 7th June 2016 to 12th June 2016 and consist from prologue and 5 stages.

Prologue:

BANSKÁ BYSTRICA ► BANSKÁ BYSTRICA 1,1 kms

1st stage:

BANSKÁ BYSTRICA ► BANSKÁ BYSTRICA 136,8 kms

2nd stage:

BANSKÁ BYSTRICA ► ŠTRBSKÉ PLESO 170,1 kms

3rd stage:

ŠTRBSKÉ PLESO ► ZUBEREC 193,2 kms

4th stage:

ZUBEREC ► BOJNICE 183,7 kms

5th stage:

BOJNICE ► PIEŠŤANY 121,9 kms

Article 2. Organizers

Organizing Committee represented on the race: Mr. Peter Privara, general director Tour of Slovakia and president Slovak Cycling federation (telephone +421 903 512 541) and Mr. Ludovit Lucanic, director of the race (telephone +421 903 408 489).

Article 3. Type of event

The event is open to athletes of the Men Elite and Under 23 categories. The event is entered on the UCI Europe Tour calendar.

The event is registered as a class 2.2 event. In according to the UCI rules (2.10.031), points are awarded as follows:

First ten riders in general classification

1st pl.	2nd pl.	3rd pl.	4th pl.	5th pl.
40	30	25	20	15
6th pl.	7th pl.	8th pl.	9th pl.	10th pl.
10	5	3	3	3

First three riders of prologue and every stage: 7, 3, 1 points

Leader of the general classification in every stage: 1 points

Article 4. Participation

In according to the UCI rules (2.1.005) the event is open to the following teams: the UCI Professional Continental Teams of the country and maximum 2 foreign UCI Professional Continental Teams, UCI: Continental Teams, National Teams, Regional or Club Teams
In according to the UCI rules (2.2.003) teams must be formed of minimum 4 and maximum 6 riders.

Article 5. Race headquarters

At the start, the race headquarters shall be open **7th June 2016 starting 1 PM (13.00)** and located at the following address: **HOTEL LUX, Námestie Slobody 2, 974 01 Banská Bystrica, telephone +421 48 414 41 41 (GPS: 48°44'8.8"N - 19°9'14.15"E) - 1st floor.**

Team representatives are requested to confirm their starters and collect their race numbers at the race headquarters **on the 7th June 2016 from 2.00 PM (14.00) to 5.00 PM (17.00).**

The team managers' meeting, organized in according to the UCI rules (1.2.087) in the presence of the Members of the Commissaires' Panel, **is scheduled 7th June 2016 at 5.30 PM (17.30) in HOTEL LUX, Námestie Slobody 2, 974 01 Banská Bystrica, telephone +421 48 414 41 41 (GPS: 48°44'8.8"N - 19°9'14.15"E) - 1st floor.**

Meeting organisers and police Slovak republic with all car drivers, motorcycle drivers, press and TV in according to the UCI rules (2.2.034) **is scheduled 7th June at 4.30 AM (16.30) in HOTEL LUX, Námestie Slobody 2, 974 01 Banská Bystrica, telephone +421 48 414 41 41 (GPS: 48°44'8.8"N - 19°9'14.15"E) - 1st floor.**

Article 6. Team presentation ceremony

Every concerned team is required to the participation of every rider in own team jerseys and on own bikes on the team presentation ceremony **7th June 2016 at 7.30 PM (19.30) in Banská Bystrica, Námestie SNP - square in the middle of the town (GPS : 48°44'07.555"N - 19°08'45.145"E).**

The team managers obtain the team orders and also detailed informations at the team managers meeting. In the case of breach this point of specific regulation, the organizers are authorized to penalize the team.

Article 7. Starting order for prologue

The starting order of the riders in prologue after Team presentation ceremony 7th June 2016 is established by the organizer based on the loss sequence teams on the team managers' meeting. Team managers will announce in the team managers meeting the order of their riders, as they will start at the prologue.

Article 8. Prologue

Riders will start in 30 sec intervals. According to the length of the 1,1 km long prologue, there will be no teams mechanical cars allowed. Riders will be covered by organizers neutral support by organizers in 3 zones - at 0,3 km, 0,6 km and 0,9 km. The start area will be arranged with the bike check area provided by the measuring jig.

Article 9. Holders distinctive jerseys in the first stage

The holders distinctive jerseys in the first stage will be determined on the prologue.

1 st rider	YELLOW
2 nd rider	BLUE POLKA DOT
3 rd rider	RED POLKA DOT
1 st Under 23 rider	WHITE
1 st Slovak rider	WHITE-BLUE-RED

Article 10. Signing of starting sheets

All riders are required to sign on the starting sheets before the start of each stage (2.3.009) The starting sheets will be at the start area 1 hour before the start of each stage and will be closed 10 minutes before start of each stage.

Article 11. **Radio-tour**

Race information will be broadcast by **Radio Tour - frequency 424,6625 MHz.**

Article 12. **Neutral technical support**

The technical support service is handled by organizers. The neutral support is taken care of by means of: three regular car.

Article 13. **Last 3 km rule**

In case of duly noted fall, puncture or mechanical incident in the last 3 km of 1st, 3rd, 4th and 5th stages, articles UCI rules (2.6.027) will be applied. In 2nd stage this articles (2.6.027) will not be applied.

Article 14. **Hospitals on the stages**

Lists of hospitals of each stage can be found in this book below the stage time schedule.

Article 15. **Litter zone**

The litter zone will be marked by organizers on the 2nd, 3rd, 4th stage 1 km before and 1 km after feed zone (BUFET START and BUFET FINISH) and on the 1st, 2nd, 3rd, 4th and 5th stage will be marked 20 km before the finish line too.

Article 16. **Bonuses**

Time bonuses (applied only to the individual general classification) are awarded for the following each stage in according to the UCI rules (2.6.019): 1st, 2nd, 3rd, 4th, 5th stage.

They are awarded for intermediate sprints and the stage finish. The time bonuses awarded are as follows: For each intermediate sprint 3, 2 and 1 seconds are awarded to the first 3 riders classified respectively.

At the stage finishes, 10, 6 and 4 seconds are awarded to the first 3 riders classified respectively.

Article 17. **Finishing time limits**

Taking into account the characteristics of each stage, the finishing time limits have been set as follows:

In 1st and 5th stages - 10 %

In 2nd, 3rd, 4th stages - 15 %

The time limit may, in exceptional circumstances, be increased by the Commissaires' Panel in agreement with the organizer according to the UCI rules (2.6.032).

Article 18. **Classifications**

The following classifications will be issued:

INDIVIDUAL GENERAL CLASSIFICATION BY TIME

Classification shall be calculated in accordance with UCI Regulations. The leader of the general classification on time will wear a **YELLOW** jersey. If two or more riders achieve the same time in the general individual time classification, placements are decided in according to the UCI rules (2.6.015).

POINTS CLASSIFICATION

A point classification will be drawn up by totalling the points awarded in 1st, 2nd, 3rd, 4th and 5th stage and in the intermediate sprints (15). The following points are allocated for each intermediate sprint:

to the 1st	3 points
to the 2nd	2 points
to the 3rd	1 point

At the finish of the 1st, 2nd, 3rd, 4th and 5th stage 10, 9, 8, 7, 6, 5, 4, 3, 2, 1 points to the first 10 finishers. The leader of the classification will wear a **BLUE POLKA DOT** jersey.

If two or more riders achieve the same amount of points in the points classification, placements are decided in according to the UCI rules (2.6.017).

MOUNTAINS/CLIMBERS' CLASSIFICATION

A Mountains/Climbers' classification is to be contested over the 17 counting climbs for this classification.

The following points are allocated for this classification:

to the 1st	4 points
to the 2nd	2 points
to the 3rd	1 point

A general classification will be drawn up by totalling the points scored on all the climbs counting for the Mountains/Climbers' classification.

The leader of the classification will wear a **RED POLKA DOT** jersey.

If two or more riders achieve the same amount of points in the mountains/climbers' classification, placements are decided in according to the UCI rules (2.6.017).

TEAM CLASSIFICATION

Classification shall be calculated in accordance with UCI Regulations.

If two or more teams achieve the same time in the general teams' time classification, placements are decided according to the UCI rules (2.6.016).

UNDER 23 CLASSIFICATION

The Under 23 classification is restricted to riders born since the 1. January 1994.

Classification shall be calculated in accordance with UCI Regulations

The leader of the classification will wear a **WHITE** jersey. If two or more riders achieve the same time in the Under 23 classification, placements are decided in according to the UCI rules (2.6.015).

BEST SLOVAK RIDER CLASSIFICATION

Best slovak rider classification is only for slovak riders according to their placement in the general clasification of the race.

The leader in the Best slovak rider classification receives a **WHITE-BLUE-RED** jersey.

If two or more riders achieve the same time in the Best Slovak rider classification, placements are decided in according to the UCI rules (2.6.015).

Article 19. Priority of the distinctive jersey

If a rider is leading more than one classification, the order of priority of the distinctive jersey shall be in according to the UCI rules (2.6.018) follows:

1. general classification
by time - **YELLOW**
2. general classification
by points - **BLUE POLKA DOT**
3. general climber's
classification - **RED POLKA DOT**
4. general Under 23
classification - **WHITE**
5. general best Slovak rider
classification - **WHITE-BLUE-RED**

Article 20. Prizes

The following prizes are awarded (Slovakia is in Category 2 UCI Federation Classification):

1. STAGE AND GENERAL CLASSIFICATION PRIZES

	prologue	stage	general
1.	350	725	2100
2.	180	360	1050
3.	90	180	530
4.	45	90	270
5.	35	75	200
6.	25	55	125
7.	25	55	125
8.	20	40	80
9.	20	40	80
10.	10	20	45
11.	10	20	45
12.	10	20	45
13.	10	20	45
14.	10	20	45
15.	10	20	45
16.	10	20	45
17.	10	20	45
18.	10	20	45
19.	10	20	45
20.	10	20	45
TOTAL	900	1 840	5 055
TOTAL PRIZES - STAGES AND GENERAL			15 155

2. SPECIAL PRIZES FOR POINTS' CLASSIFICATION

For each of intermediate sprint - 15:

1 st	30
2 nd	20
3 rd	15

Final general classification:

1 st	300
2 nd	150
3 rd	80

TOTAL PRIZES - POINTS CLASS 1 505

3. SPECIAL PRIZES FOR MOUNTAIN/CLIMBERS' CLASSIFICATION

Climbs only 1 category - 17

1 st	30
2 nd	20
3 rd	15

Final general classification:

1 st	300
2 nd	150
3 rd	80

TOTAL PRIZES - THE MOUNT./CLIMBERS' CLASS. 1 635

4. SPECIAL PRIZES FOR TEAMS' CLASSIFICATION

To the 1st team in the final general classification 500

TOTAL PRIZES FOR THE TEAM CLASSIFICATION 500

5. SPECIAL PRIZES FOR UNDER 23 CLASSIFICATION

To the 1st rider in the final general classification 300

TOTAL OF PRIZES FOR THE UNDER 23 CLASS. 300

6. SPECIAL PRIZES FOR BEST SLOVAK RIDER

To the best Slovak rider in the final general class. 300

TOTAL OF PRIZES FOR THE BEST SLOVAK RIDER 300

TOTAL VALUE OF PRIZES AND PRIMES 19 395

In accordance with 2016 Financial obligations UCI the organizers race in cat. 2. 2 are authorized to collect 2% of the prizes money paid to the athletes for the Council of the Fight Against Doping (CFAD).

A grand total of **19 395 €** will be awarded in prize money in accordance UCI rules.

Article 21. Antidoping controls

The antidoping tests will be performed in accordance with the UCI and WADA rules, and also in accordance with Antidoping agency Slovak republic regulations.

The antidoping stations will be situated in all finish town on finish line in mobile caravan, marked ANTIDOPING CONTROL.

Article 22. Awards ceremony

In according to the UCI rules (1.2.112 and 1.2.113), the following riders must attend the official awards ceremony:

- the first three riders, best rider U 23 and the best Slovak rider after the prologue
- the first rider of the stage – 1st, 2nd, 3rd and 4th, the leader of the general classification and the leaders following
- secondary classifications: classification by points, climber's classification, classification U 23 riders and classification best Slovak rider.

The riders will present themselves at the podium in a time limit of maximum 15 minutes after crossing the finish line.

Moreover, at the general finish of the event, the following riders must also present themselves at the final awards ceremony in Piešťany:

- the winner of 5th stage
- the first three riders of the general classification by time of the event
- the winners of the following secondary classifications: classification by points, climber's classification, classification U 23 riders, best Slovak rider and the best team in team's classification

Article 23. Penalties

The UCI penalty scale is the only one applicable.

Peter PRIVARA
general director

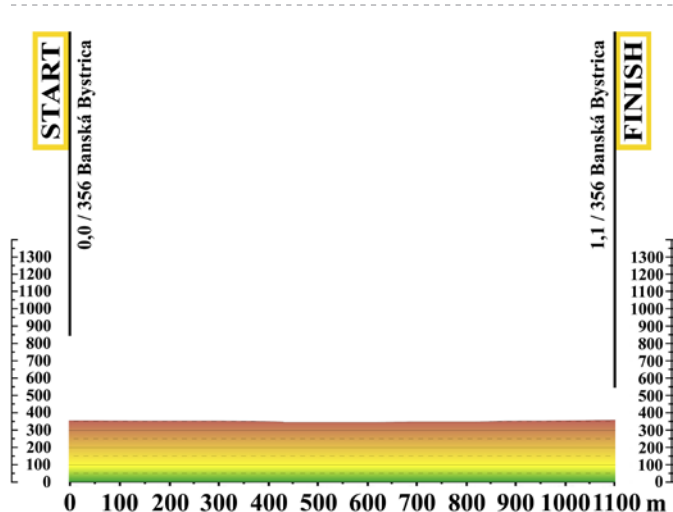
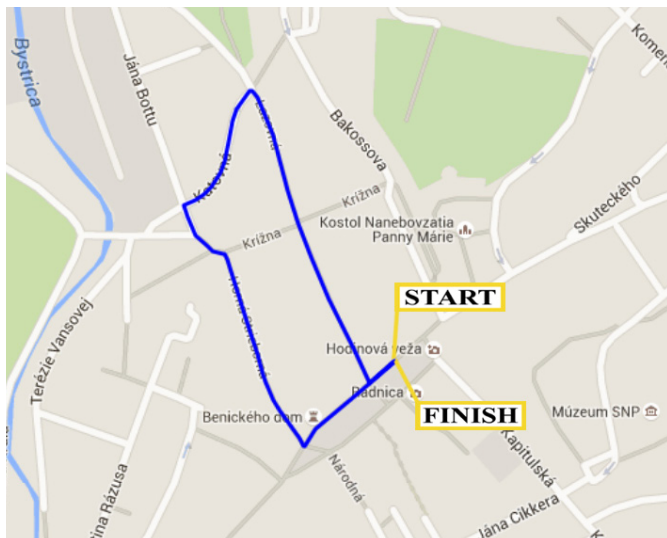
Ľudovít LUČANIČ
sport's director



PROLÓG / PROLOGUE

BANSKÁ BYSTRICA ▶ BANSKÁ BYSTRICA

7.6.2016



PROLOGUE BANSKÁ BYSTRICA START / FINISH



▶ NEMOCNICA NA TRASE PROLOGU HOSPITAL ON THE PROLOGUE

Nemocnica s poliklinikou	Námestie Ludvíka Svobodu, BANSKÁ BYSTRICA	048 441 11 11 155 • 112
--------------------------	--	----------------------------

▶ DÔLEŽITÉ ADRESY / IMPORTANT ADDRESS

RACE HEAD-QUARTERS	HOTEL LUX, Námestie Slobody 2, BANSKÁ BYSTRICA	048 414 41 41
ANTI-DOPING STATION	MOBILE - on the finish area, BANSKÁ BYSTRICA	
COMMIS-SAIRES	HISTORICKÁ RADNICA, Námestie SNP 1, BANSKÁ BYSTRICA	048 433 01 61
PRESSE	HISTORICKÁ RADNICA, Námestie SNP 1, BANSKÁ BYSTRICA	048 433 01 61
PETROL STATION	SHELL, Partizánska cesta 4114/120, BANSKÁ BYSTRICA	048 414 61 48
SERVICE STATION	AUTOSERVIS VIKTOR SKLADAN, Sládkovičova 25/A9, BANSKÁ BYSTRICA	048 290 19 61

PROLÓG / PROLOGUE

BANSKÁ BYSTRICA ▶ BANSKÁ BYSTRICA

1,1 KM

7.6.2016

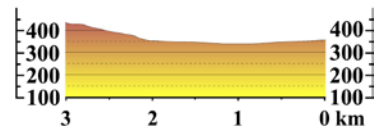
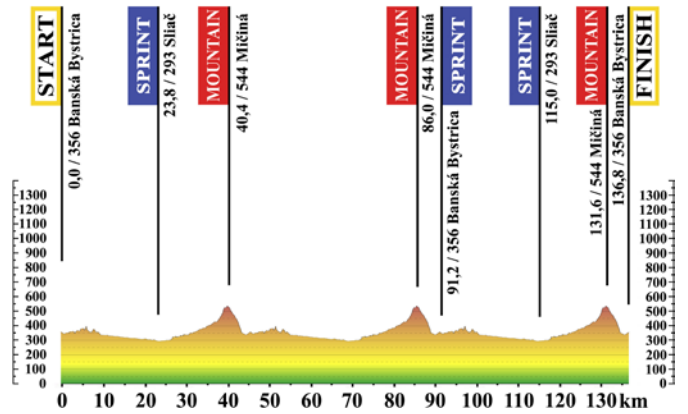
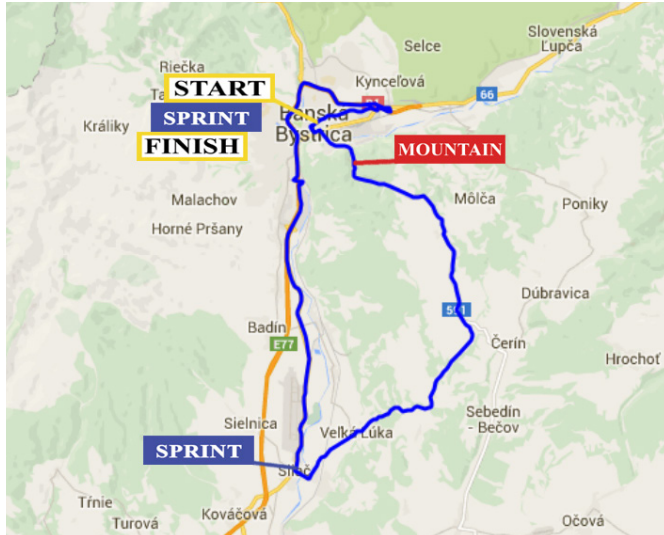
Večera / Dinner

20:30 - 22:00

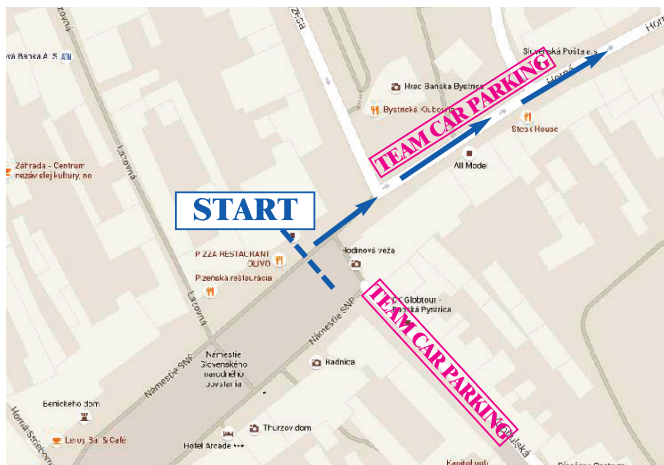
OD ŠTARTU	DO CIEĽA		42 KM/H	45 KM/H	48 KM/H
0,0	1,1	BANSKÁ BYSTRICA, NÁMESTIE SNP ŠTART / START	20:30	20:30	20:30
0,1	1,0	→ na Lazovú ulicu	20:30	20:30	20:30
0,5	0,6	← na Katovnú ulicu	20:31	20:31	20:31
0,6	0,5	← na Hornú Striebonú ulicu	20:31	20:31	20:31
0,9	0,2	← na Námestie SNP	20:31	20:31	20:31
1,1	0,0	BANSKÁ BYSTRICA, NÁMESTIE SNP CIEĽ / FINISH	20:32	20:31	20:31

1. ETAPA / 1ST STAGE

BANSKÁ BYSTRICA ► BANSKÁ BYSTRICA 8.6.2016



1ST STAGE BANSKÁ BYSTRICA START



1ST STAGE BANSKÁ BYSTRICA FINISH



OD ŠTARTU	DO CIEĽA		40 KM/H	42 KM/H	44 KM/H		
0,0	136,8	BANSKÁ BYSTRICA - NÁMESTIE SNP ŠTART / START	14:00	14:00	14:00		
0,2	136,6	↑ po Hornej ul.	14:00	14:00	14:00		
0,8	136,0	↑ po Hornej ul.	14:01	14:01	14:01		
0,9	135,9	↑ na Partizansku ul.	14:01	14:01	14:01		
1,0	135,8	↑ po Partizanskej ul.	14:02	14:01	14:01		
1,2	135,6	↑ po Partizanskej ul.	14:02	14:02	14:02		
2,5	134,3	→ popod most	14:04	14:04	14:03		
2,6	134,2	← smer Brezno	14:04	14:04	14:04		
2,7	134,1	→ smer Brezno	14:04	14:04	14:04		
3,2	133,6	→ smer R1	14:05	14:05	14:04		
3,4	133,4	→ na R1, smer Zvolen	14:05	14:05	14:05		
4,9	131,9	↑ po R1	14:07	14:07	14:07		
6,9	129,9	↑ po R1	14:10	14:10	14:09		
7,9	128,9	↑ po R1	14:12	14:11	14:11		
10,1	126,7	↑ po R1	14:15	14:14	14:14		
10,9	125,9	→ smer Kremnička, Radvaň	14:16	14:16	14:15		
11,2	125,6	← smer Zvolen	14:17	14:16	14:15		
11,7	125,1	↑ smer Zvolen	14:18	14:17	14:16		
11,8	125,0	← po hlavnej na zvolenskú cestu	14:18	14:17	14:16		
13,8	123,0	KO Banská Bystrica	14:21	14:20	14:19		
16,1	120,7	↑ po hlavnej č. 69	14:24	14:23	14:22		
17,6	119,2	↑ po hlavnej č. 69	14:26	14:25	14:24		
20,0	116,8	okres Zvolen	14:30	14:29	14:27		
22,5	114,3	ZO Sliač	14:34	14:32	14:31		
23,4	113,4	← smer Hronsek	14:35	14:33	14:32		
23,8	113,0	SLIAČ, SUPERMARKET COOP RYCHLOSTNÁ PRÉMIA / SPRINT	14:36	14:34	14:32		
24,0	112,8	← smer Veľká Lúka	14:36	14:34	14:33		
24,5	112,3	KO Sliač	14:37	14:35	14:33		
	25,1	111,7	UŽP	14:38	14:36	14:34	
26,4	110,4	ZO Veľká Lúka	14:40	14:38	14:36		
26,6	110,2	→ smer Lukavica	14:40	14:38	14:36		
27,5	109,3	KO Veľká Lúka	14:41	14:39	14:38		
29,2	107,6	← po hlavnej	14:44	14:42	14:40		
30,0	106,8	ZO Lukavica	14:45	14:43	14:41		
31,6	105,2	KO Lukavica	14:47	14:45	14:43		
31,8	105,0	okres Banská Bystrica	14:48	14:45	14:43		
34,0	102,8	↑ smer Banská Bystrica na č. 591	14:51	14:49	14:46		

OD ŠTARTU	DO CIEĽA		40 KM/H	42 KM/H	44 KM/H	
34,4	102,4		ZO Dolná Mičiná	14:52	14:49	14:47
35,5	101,3		KO Dolná Mičiná	14:53	14:51	14:48
37,1	99,7		ZO Horná Mičiná	14:56	14:53	14:51
37,8	99,0	↑	po hlavnej	14:57	14:54	14:52
38,4	98,4		KO Horná Mičiná	14:58	14:55	14:52
40,4	96,4		MIČINÁ VRCHÁRSKA PRÉMIA / MOUNTAIN	15:01	14:58	14:55
43,3	93,5		ZO Banská Bystrica	15:05	15:02	14:59
43,4	93,4	←	smer Banská Bystrica	15:05	15:02	14:59
44,0	92,8	↑	smer centrum po ul. 9. mája	15:06	15:03	15:00
44,7	92,1	↑	smer centrum po ul. 9. mája	15:07	15:04	15:01
44,9	91,9	↑	smer centrum cez cestu č. 66	15:07	15:04	15:01
45,0	91,8	←	na Švantnerovú ul.	15:08	15:04	15:01
45,1	91,7	→	na Národnú ulicu	15:08	15:04	15:02
45,2	91,6	↑	smer námestie SNP	15:08	15:05	15:02
45,4	91,4	↑	vjazd na námestie SNP, popod bránu	15:08	15:05	15:02
45,6	91,2		BANSKÁ BYSTRICA, NÁMESTIE SNP PREJAZD DO 2. OKRUHU	15:08	15:05	15:02
45,8	91,0	↑	po Hornej ul.	15:09	15:05	15:02
46,4	90,4	↑	po Hornej ul.	15:10	15:06	15:03
46,5	90,3	↑	na Partizanskú ul.	15:10	15:06	15:03
46,6	90,2	↑	po Partizanskej ul.	15:10	15:07	15:04
46,8	90,0	↑	po Partizanskej ul.	15:10	15:07	15:04
48,1	88,7	→	popod most	15:12	15:09	15:06
48,2	88,6	←	smer Brezno	15:12	15:09	15:06
48,3	88,5	→	smer Brezno	15:12	15:09	15:06
48,8	88,0	→	smer R1	15:13	15:10	15:07
49,0	87,8	→	na R1, smer Zvolen	15:14	15:10	15:07
50,5	86,3	↑	po R1	15:16	15:12	15:09
52,5	84,3	↑	po R1	15:19	15:15	15:12
53,5	83,3	↑	po R1	15:20	15:16	15:13
55,7	81,1	↑	po R1	15:24	15:20	15:16
56,5	80,3	→	smer Kremnička, Radvaň	15:25	15:21	15:17
56,8	80,0	←	smer Zvolen	15:25	15:21	15:17
57,3	79,5	↑	smer Zvolen	15:26	15:22	15:18
57,4	79,4	←	po hlavnej na zvolenskú cestu	15:26	15:22	15:18
59,4	77,4		KO Banská Bystrica	15:29	15:25	15:21
61,7	75,1	↑	po hlavnej č. 69	15:33	15:28	15:24
63,2	73,6	↑	po hlavnej č. 69	15:35	15:30	15:26
65,6	71,2		okres Zvolen	15:38	15:34	15:29

OD ŠTARTU	DO CIEĽA		40 KM/H	42 KM/H	44 KM/H		
68,1	68,7	ZO Sliach	15:42	15:37	15:33		
69,0	67,8	← smer Hronsek	15:44	15:39	15:34		
69,4	67,4	po hlavnej	15:44	15:39	15:35		
69,6	67,2	← smer Veľká Luka	15:44	15:39	15:35		
70,1	66,7	KO Sliach	15:45	15:40	15:36		
	70,7	66,1	UŽP	15:46	15:41	15:36	
72,0	64,8	ZO Veľká Lúka	15:48	15:43	15:38		
72,2	64,6	→ smer Lukavica	15:48	15:43	15:38		
73,1	63,7	KO Veľká Lúka	15:50	15:44	15:40		
74,8	62,0	← po hlavnej	15:52	15:47	15:42		
75,6	61,2	ZO Lukavica	15:53	15:48	15:43		
77,2	59,6	KO Lukavica	15:56	15:50	15:45		
77,4	59,4	okres Banská Bystrica	15:56	15:51	15:46		
79,6	57,2	↑ smer Banská Bystrica na č. 591	15:59	15:54	15:49		
80,0	56,8	ZO Dolná Mičiná	16:00	15:54	15:49		
81,1	55,7	KO Dolná Mičiná	16:02	15:56	15:51		
82,7	54,1	ZO Horná Mičiná	16:04	15:58	15:53		
83,4	53,4	↑ po hlavnej	16:05	15:59	15:54		
84,0	52,8	KO Horná Mičiná	16:06	16:00	15:55		
86,0	50,8	MIČINÁ VRCHÁRSKA PRÉMIA / MOUNTAIN	16:09	16:03	15:57		
88,9	47,9	ZO Banská Bystrica	16:13	16:07	16:01		
89,0	47,8	← smer Banská Bystrica	16:14	16:07	16:01		
89,6	47,2	↑ smer centrum po ul. 9. mája	16:14	16:08	16:02		
90,3	46,5	↑ smer centrum po ul. 9. mája	16:15	16:09	16:03		
90,5	46,3	↑ smer centrum cez cestu č. 66	16:16	16:09	16:03		
90,6	46,2	← na Švantnerovú ul.	16:16	16:09	16:04		
90,7	46,1	→ na Národnú ulicu	16:16	16:10	16:04		
90,8	46,0	↑ smer námestie SNP	16:16	16:10	16:04		
91,0	45,8	↑ vjazd na námestie SNP, popod bránu	16:17	16:10	16:04		
91,2	45,6	BANSKÁ BYSTRICA, NÁMESTIE SNP PREJAZD DO 3. OKRUHU RÝCHLOSTNÁ PRÉMIA / SPRINT	16:17	16:10	16:04		
91,4	45,4	↑ po Hornej ul.	16:17	16:11	16:05		
92,0	44,8	↑ po Hornej ul.	16:18	16:11	16:05		
92,1	44,7	↑ na Partizanskú ul.	16:18	16:12	16:06		
92,2	44,6	↑ po Partizanskej ul.	16:18	16:12	16:06		
92,4	44,4	↑ po Partizanskej ul.	16:19	16:12	16:06		
93,7	43,1	→ popod most	16:21	16:14	16:08		
93,8	43,0	← smer Brezno	16:21	16:14	16:08		

OD ŠTARTU	DO CIEĽA		40 KM/H	42 KM/H	44 KM/H		
93,9	42,9	→ smer Brezno	16:21	16:14	16:08		
94,4	42,4	→ smer R1	16:22	16:15	16:09		
94,6	42,2	→ na R1, smer Zvolen	16:22	16:15	16:09		
96,1	40,7	↑ po R1	16:24	16:17	16:11		
98,1	38,7	↑ po R1	16:27	16:20	16:14		
99,1	37,7	↑ po R1	16:29	16:22	16:15		
101,3	35,5	↑ po R1	16:32	16:25	16:18		
102,1	34,7	→ smer Kremnička, Radvaň	16:33	16:26	16:19		
102,4	34,4	← smer Zvolen	16:34	16:26	16:20		
102,9	33,9	↑ smer Zvolen	16:34	16:27	16:20		
103,0	33,8	← po hlavnej na zvolenskú cestu	16:35	16:27	16:20		
105,0	31,8	KO Banská Bystrica	16:38	16:30	16:23		
107,3	29,5	↑ po hlavnej č. 69	16:41	16:33	16:26		
108,8	28,0	↑ po hlavnej č. 69	16:43	16:35	16:28		
111,2	25,6	okres Zvolen	16:47	16:39	16:32		
113,7	23,1	ZO Sliač	16:51	16:42	16:35		
114,6	22,2	← smer Hronsek	16:52	16:44	16:36		
115,0	21,8	SLIAČ, SUPERMARKET COOP RYCHLOSTNÁ PRÉMIA / SPRINT	16:53	16:44	16:37		
115,2	21,6	← smer Veľká Lúka	16:53	16:45	16:37		
115,7	21,1	KO Sliač	16:54	16:45	16:38		
	116,3	20,5	UŽP	16:54	16:46	16:39	
117,6	19,2	ZO Veľká Lúka	16:56	16:48	16:40		
117,8	19,0	→ smer Lukavica	16:57	16:48	16:41		
118,7	18,1	KO Veľká Lúka	16:58	16:50	16:42		
120,4	16,4	← po hlavnej	17:01	16:52	16:44		
121,2	15,6	ZO Lukavica	17:02	16:53	16:45		
122,8	14,0	KO Lukavica	17:04	16:55	16:47		
123,0	13,8	okres Banská Bystrica	17:05	16:56	16:48		
125,2	11,6	↑ smer Banská Bystrica na č. 591	17:08	16:59	16:51		
125,6	11,2	ZO Dolná Mičiná	17:08	16:59	16:51		
126,7	10,1	KO Dolná Mičiná	17:10	17:01	16:53		
128,3	8,5	ZO Horná Mičiná	17:12	17:03	16:55		
129,0	7,8	↑ po hlavnej	17:14	17:04	16:56		
129,6	7,2	KO Horná Mičiná	17:14	17:05	16:57		
131,6	5,2	MIČINÁ VRCHÁRSKA PRÉMIA / MOUNTAIN	17:17	17:08	16:59		
134,5	2,3	ZO Banská Bystrica	17:22	17:12	17:03		
134,6	2,2	← smer Banská Bystrica	17:22	17:12	17:04		

OD ŠTARTU	DO CIEĽA			40 KM/H	42 KM/H	44 KM/H
135,2	1,6	↑	smer centrum po ul. 9. mája	17:23	17:13	17:04
135,9	0,9	↑	smer centrum po ul. 9. mája	17:24	17:14	17:05
136,1	0,7	↑	smer centrum cez cestu č. 66	17:24	17:14	17:06
136,2	0,6	←	na Švantnerovú ul.	17:24	17:15	17:06
136,3	0,5	→	na Národnú ulicu	17:24	17:15	17:06
136,4	0,4	↑	smer námestie SNP	17:25	17:15	17:06
136,6	0,2	↑	vjazd na námestie SNP, popod bránu	17:25	17:15	17:06
136,8	0,0		BANSKÁ BYSTRICA, NÁMESTIE SNP CIEĽ / FINISH	17:25	17:15	17:07

▶ NEMOCNICE NA TRASE 1. ETAPY / HOSPITALS ON THE 1ST STAGE

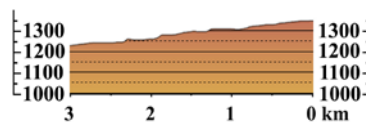
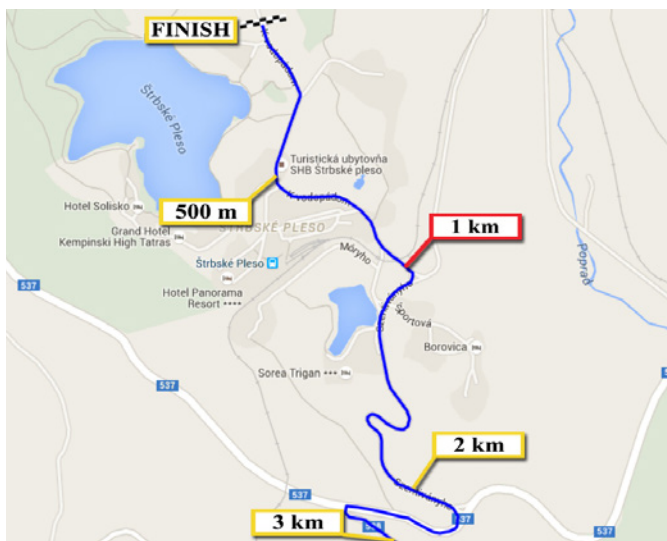
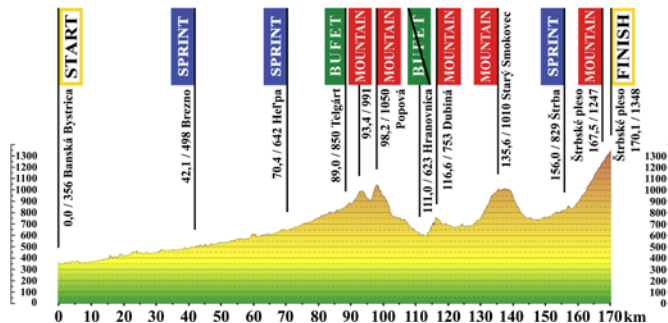
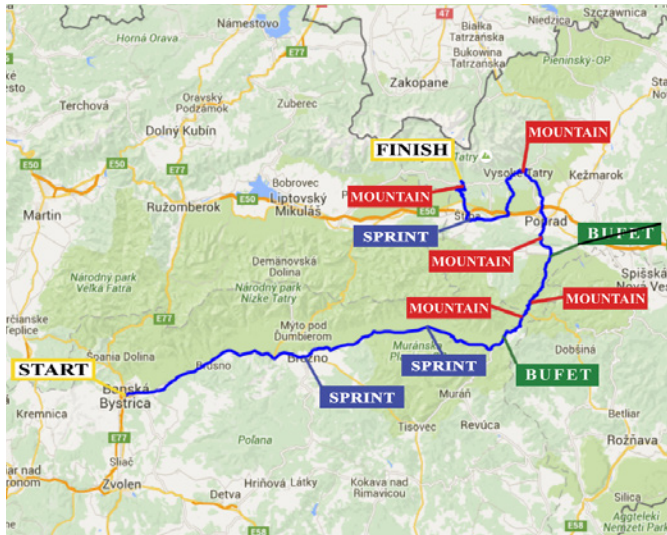
Nemocnica s poliklinikou	Námestie Ludvíka Svobody, BANSKÁ BYSTRICA	048 441 11 11 • 155 • 112
Nemocnica Zvolen	Kuzmányho nábrežie 28, ZVOLEN	045 520 11 11 • 155 • 112

▶ DÔLEŽITÉ ADRESY / IMPORTANT ADDRESS

RACE HEADQUARTERS	HOTEL LUX, Námestie Slobody 2, BANSKÁ BYSTRICA	048 414 41 41
ANTI-DOPING STATION	MOBILE - on the finish area, BANSKÁ BYSTRICA	
COMMISSAIRES	HISTORICKÁ RADNICA, Námestie SNP 1, BANSKÁ BYSTRICA	048 433 01 61
PRESSE	HISTORICKÁ RADNICA, Námestie SNP 1, BANSKÁ BYSTRICA	048 433 01 61
PETROL STATION	SHELL, Partizánska cesta 4114/120, BANSKÁ BYSTRICA	048 414 61 48
SERVICE STATION	AUTOSERVIS VIKTOR SKLADAN, Sládkovičova 25/A9, BANSKÁ BYSTRICA	048 290 19 61

2. ETAPA / 2ND STAGE

BANSKÁ BYSTRICA ▶ ŠTRBSKÉ PLESO 9.6.2016



2ND STAGE BANSKÁ BYSTRICA START








2ND STAGE ŠTRBSKÉ PLESO FINISH



OD ŠTARTU	DO CIEĽA		38 KM/H	40 KM/H	42 KM/H
0,0	170,1	BANSKÁ BYSTRICA - NÁMESTIE SNP ŠTART / START	12:30	12:30	12:30
0,2	169,9	↑ po Hornej ul.	12:30	12:30	12:30
0,8	169,3	↑ po Hornej ul.	12:31	12:31	12:31
0,9	169,2	↑ na Partizánsku ul.	12:31	12:31	12:31
1,0	169,1	↑ po Partizánskej	12:32	12:32	12:31
1,2	168,9	↑ po Partizánskej	12:32	12:32	12:32
2,5	167,6	→ popod most	12:34	12:34	12:34
2,6	167,5	← smer Brezno	12:34	12:34	12:34
2,7	167,4	→ smer Brezno	12:34	12:34	12:34
3,2	166,9	→ smer Brezno	12:35	12:35	12:35
3,3	166,8	↑ smer Brezno	12:35	12:35	12:35
3,4	166,7	← smer Brezno na R1	12:35	12:35	12:35
4,9	165,2	KO Banská Bystrica	12:38	12:37	12:37
5,7	164,4	↑ po hlavnej č. 66	12:39	12:39	12:38
6,9	163,2	↑ po hlavnej č. 66	12:41	12:40	12:40
11,1	159,0	↑ po hlavnej č. 66	12:48	12:47	12:46
15,8	154,3	↑ po hlavnej č. 66	12:55	12:54	12:53
16,1	154,0	↑ po hlavnej č. 66	12:55	12:54	12:53
18,7	151,4	↑ po hlavnej č. 66	13:00	12:58	12:57
19,7	150,4	↑ po hlavnej č. 66	13:01	13:00	12:58
21,2	148,9	okres Brezno	13:03	13:02	13:00
22,2	147,9	↑ po hlavnej č. 66	13:05	13:03	13:02
26,0	144,1	↑ po hlavnej č. 66	13:11	13:09	13:07
29,7	140,4	ZO Podbrezová - Lopej	13:17	13:15	13:12
30,3	139,8	KO Podbrezová - Lopej	13:18	13:15	13:13
31,1	139,0	ZO Podbrezová - časť Skalica	13:19	13:17	13:14
31,8	138,3	KO Podbrezová - časť Skalica, ZO Podbrezová	13:20	13:18	13:15
34,2	135,9	KO Podbrezová	13:24	13:21	13:19
35,1	135,0	↑ po hlavnej č. 66	13:25	13:23	13:20
36,8	133,3	ZO Valaská	13:28	13:25	13:23
37,7	132,4	KO Valaská	13:30	13:27	13:24
40,1	130,0	ZO Brezno	13:33	13:30	13:27
41,0	129,1	↑ po hlavnej č. 66	13:35	13:32	13:29
42,1	128,0	BREZNO, NÁMESTIE RÝCHLOSTNÁ PRÉMIA / SPRINT	13:36	13:33	13:30
42,3	127,8	← po hlavnej č. 66	13:37	13:33	13:30
45,0	125,1	↑ smer Červená Skala	13:41	13:38	13:34
46,0	124,1	ZO Brezno - časť Bujákovo	13:43	13:39	13:36
46,1	124,0	↑ po hlavnej č. 66	13:43	13:39	13:36

OD ŠTARTU	DO CIEĽA		38 KM/H	40 KM/H	42 KM/H		
47,0	123,1	KO Brezno - časť Bujákovo	13:44	13:41	13:37		
50,6	119,5	ZO Beňuš - časť Gašparovo	13:50	13:46	13:42		
51,5	118,6	KO Beňuš - časť Gašparovo	13:51	13:47	13:44		
51,8	118,3	ZO Beňuš	13:52	13:48	13:44		
53,4	116,7	KO Beňuš	13:54	13:50	13:46		
57,4	112,7	↑ po hlavnej č. 66	14:01	13:56	13:52		
60,1	110,0	ZO Polomka	14:05	14:00	13:56		
61,4	108,7	KO Polomka	14:07	14:02	13:58		
63,2	106,9	ZO Polomka, Hámor	14:10	14:05	14:00		
63,7	106,4	KO Polomka, Hámor	14:11	14:06	14:01		
64,7	105,4	ZO Závadka nad Hronom	14:12	14:07	14:02		
66,5	103,6	KO Závadka nad Hronom	14:15	14:10	14:05		
68,7	101,4	ZO Heľpa	14:18	14:13	14:08		
70,4	99,7	HEĽPA RÝCHLOSTNÁ PRÉMIA / SPRINT	14:21	14:16	14:11		
	72,6	97,5	UŽP	14:25	14:19	14:14	
	72,7	97,4	ZO Pohorelá	14:25	14:19	14:14	
	73,2	96,9	KO Pohorelá	14:26	14:20	14:15	
	74,3	95,8	ZO Pohorelá Maša	14:27	14:21	14:16	
	75,6	94,5	KO Pohorelá Maša	14:29	14:23	14:18	
	76,4	93,7	ZO Valkovňa	14:31	14:25	14:19	
	77,7	92,4	UŽP	14:33	14:27	14:21	
	78,7	91,4	KO Valkovňa	14:34	14:28	14:22	
	80,9	89,2	UŽP	14:38	14:31	14:26	
	83,4	86,7	ZO Červená Skala	14:42	14:35	14:29	
	84,4	85,7	↑ KO Červená Skala, smer Poprad	14:43	14:37	14:31	
89,0	81,1	ZO TELGÁRT BUFET START	14:51	14:44	14:37		
	90,5	79,6	KO Telgárt	14:53	14:46	14:39	
93,4	76,7	POD KRÁĽOVOU HOĽOU VRCHÁRSKA PRÉMIA / MOUNTAIN	14:57	14:50	14:43		
	96,4	73,7	← smer Poprad, Prešovský kraj, okres Poprad	15:02	14:55	14:48	
98,2	71,9	POPOVÁ VRCHÁRSKA PRÉMIA / MOUNTAIN	15:05	14:57	14:50		
	102,7	67,4	ZO Vernár	15:12	15:04	14:57	
	104,5	65,6	KO Vernár	15:15	15:07	14:59	
111,0	59,1	ZO HRANOVNICA BUFET FINISH	15:25	15:17	15:09		
	112,4	57,7	← smer Poprad	15:27	15:19	15:11	

OD ŠTARTU	DO CIEĽA		38 KM/H	40 KM/H	42 KM/H
112,5	57,6	→ po hlavnej č. 66	15:28	15:19	15:11
112,8	57,3	KO Hranovnica	15:28	15:19	15:11
116,6	53,5	DUBINÁ, ZO POPRAD - KVETNICA VRCHÁRSKA PRÉMIA / MOUNTAIN	15:34	15:25	15:17
117,2	52,9	KO Poprad - Kvetnica	15:35	15:26	15:17
120,2	49,9	ZO Poprad	15:40	15:30	15:22
120,4	49,7	↑ po hlavnej č. 66	15:40	15:31	15:22
120,8	49,3	↑ po hlavnej č. 66	15:41	15:31	15:23
121,2	48,9	↑ po hlavnej č. 66	15:41	15:32	15:23
	121,5	← kruhový objazd, smer Svät	15:42	15:32	15:24
	121,8	→ kruhový objazd, smer Veľká, letisko	15:42	15:33	15:24
	122,2	↑ po hlavnej	15:43	15:33	15:25
	122,4	↑ po hlavnej	15:43	15:34	15:25
	122,6	↑ po hlavnej	15:44	15:34	15:25
	122,8	↑ po hlavnej	15:44	15:34	15:25
	123,0	↑ po hlavnej	15:44	15:35	15:26
	123,5	↑ po hlavnej	15:45	15:35	15:26
	123,7	↑ po hlavnej	15:45	15:36	15:27
	124,0	KO Poprad	15:46	15:36	15:27
	124,4	ÚŽP	15:46	15:37	15:28
	124,5	ponad D1	15:47	15:37	15:28
	126,0	ZO Veľký Slavkov	15:49	15:39	15:30
	126,5	↑ smer Smokovec	15:50	15:40	15:31
	128,0	KO Veľký Slavkov	15:52	15:42	15:33
	128,6	↑ smer Nová Lesná	15:53	15:43	15:34
	129,6	ZO Nová Lesná	15:55	15:44	15:35
	130,3	← po hlavnej	15:56	15:45	15:36
	131,4	KO Nová Lesná	15:57	15:47	15:38
	131,5	→ kruhový objazd smer Tatranská Lomnica	15:58	15:47	15:38
	131,5	ZO Dolný Smokovec	15:58	15:47	15:38
	132,8	KO Dolný Smokovec	16:00	15:49	15:40
	133,2	ZO Horný Smokovec	16:00	15:50	15:40
	133,8	ÚŽP	16:01	15:51	15:41
	133,8	← smer Starý Smokovec	16:01	15:51	15:41
	135,0	ZO Starý Smokovec	16:03	15:53	15:43
	135,2	→ smer Vyšné Hágy na č. 537	16:03	15:53	15:43

OD ŠTARTU	DO CIEĽA		38 KM/H	40 KM/H	42 KM/H		
135,6	34,5		16:04	15:53	15:44		
		STARÝ SMOKOVEC, BISTRO VRCHÁRSKA PRÉMIA / MOUNTAIN					
137,0	33,1		16:06	15:56	15:46		
138,8	31,3		16:09	15:58	15:48		
139,2	30,9	← smer Gerlachov	16:10	15:59	15:49		
	139,3	30,8	ÚŽP	16:10	15:59	15:49	
139,5	30,6		16:10	15:59	15:49		
142,3	27,8		16:15	16:03	15:53		
143,0	27,1		16:16	16:05	15:54		
145,2	24,9		16:19	16:08	15:57		
145,6	24,5	← po hlavnej	16:20	16:08	15:58		
145,8	24,3	← po hlavnej	16:20	16:09	15:58		
145,9	24,2	↑ po hlavnej	16:20	16:09	15:58		
146,7	23,4		16:22	16:10	16:00		
146,8	23,3		16:22	16:10	16:00		
147,3	22,8		16:23	16:11	16:00		
	147,6	22,5	ÚŽP	16:23	16:11	16:01	
147,7	22,4	→ smer Žilina na cestu č. 18	16:23	16:12	16:01		
148,7	21,4	↑ po hlavnej	16:25	16:13	16:02		
149,1	21,0		16:25	16:14	16:03		
149,9	20,2	← smer Štrba	16:27	16:15	16:04		
150,3	19,8		16:27	16:15	16:05		
151,7	18,4		16:30	16:18	16:07		
154,5	15,6	↑ po hlavnej	16:34	16:22	16:11		
155,3	14,8		16:35	16:23	16:12		
155,4	14,7	← po hlavnej	16:35	16:23	16:12		
155,7	14,4	↑ po hlavnej	16:36	16:24	16:12		
156,0	14,1		16:36	16:24	16:13		
		ŠTRBA, OBEČNÝ ÚRAD RÝCHLOSTNÁ PRÉMIA / SPRINT					
156,3	13,8	→ smer Tatranská Štrba	16:37	16:24	16:13		
157,4	12,7		16:39	16:26	16:15		
157,6	12,5		16:39	16:26	16:15		
157,9	12,2	← smer Štrbské pleso	16:39	16:27	16:16		
159,8	10,3		16:42	16:30	16:18		
160,1	10,0	↑ smer Štrbské pleso	16:43	16:30	16:19		
164,4	5,7		16:50	16:37	16:25		
167,5	2,6	→	16:54	16:41	16:29		
		ŠTRBSKÉ PLESO NA CESTU Č. 537 VRCHÁRSKA PRÉMIA / MOUNTAIN					
167,9	2,2		16:55	16:42	16:30		

OD ŠTARTU	DO CIEĽA		38 KM/H	40 KM/H	42 KM/H
168,6	1,5	ZO Štrbské pleso	16:56	16:43	16:31
168,9	1,2	→ po hlavnej	16:57	16:43	16:31
169,0	1,1	← po hlavnej	16:57	16:44	16:31
169,4	0,7	↑ po hlavnej	16:57	16:44	16:32
169,6	0,5	→ po hlavnej	16:58	16:44	16:32
169,9	0,2	← po hlavnej	16:58	16:45	16:33
170,1	0,0	ŠTRBSKÉ PLESO, POD LYŽIARSKYM OBLÚKOM CIEĽ / FINISH	16:59	16:45	16:33

▶ NEMOCNICE NA TRASE 2. ETAPY / HOSPITALS ON THE 2ND STAGE

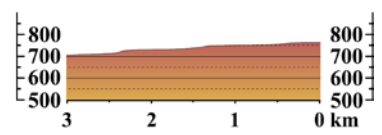
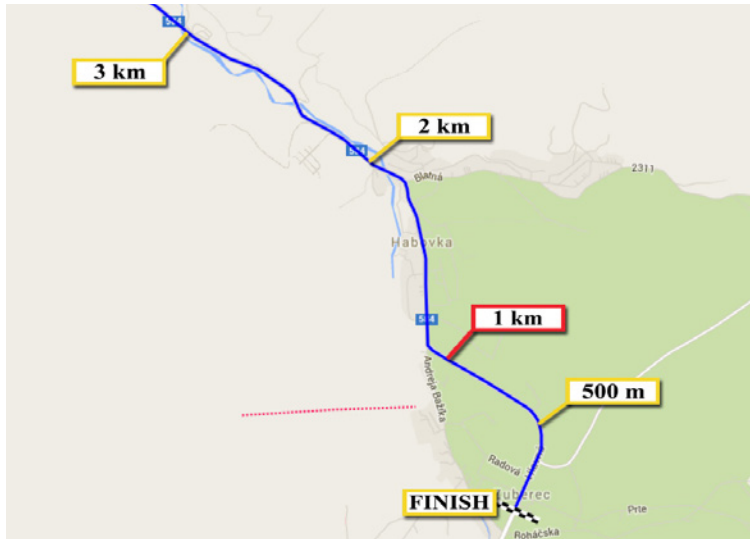
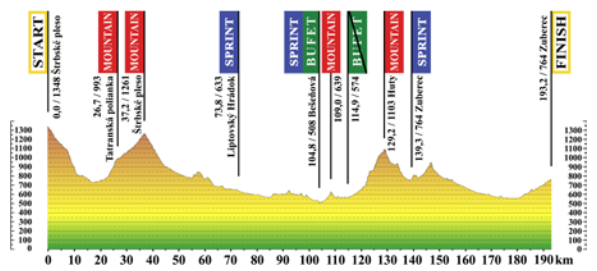
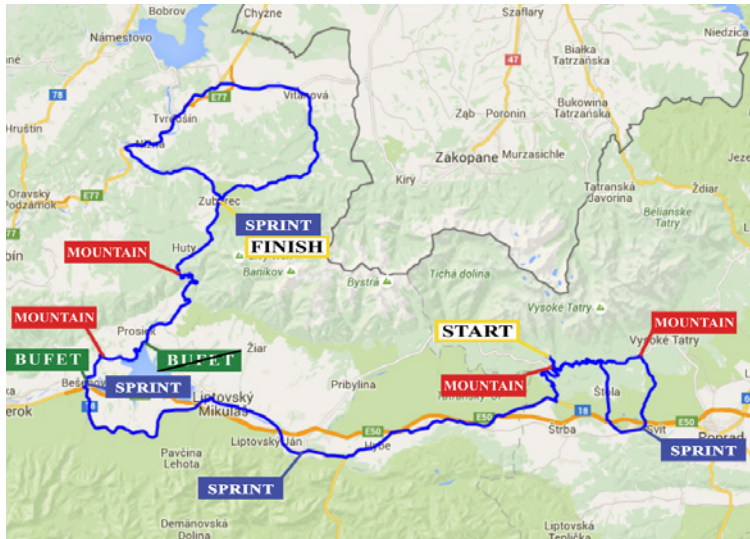
Nemocnica s poliklinikou	Námestie Ludvíka Svobodu, BANSKÁ BYSTRICA	048 441 11 11 • 155 • 112
Nemocnica s poliklinikou	Banisko 1, BREZNO	048 282 01 11 • 155 • 112
Nemocnica Poprad	Banícka 803/28, POPRAD	052 712 51 11 • 155 • 112

▶ DÔLEŽITÉ ADRESY / IMPORTANT ADDRESS

RACE HEADQUARTERS	HOTEL CROCUS, Štrbské Pleso 4078, ŠTRBSKÉ PLESO	052 711 71 11
ANTI-DOPING STATION	MOBILE - on the finish area, ŠTRBSKÉ PLESO	
COMMISSAIRES	HOTEL CROCUS, Štrbské Pleso 4078, ŠTRBSKÉ PLESO	052 711 71 11
PRESSE	HOTEL CROCUS, Štrbské Pleso 4078, ŠTRBSKÉ PLESO	052 711 71 11
PETROL STATION	Tatraolej, č. 87, TATRANSKÁ ŠTRBA	
SERVICE STATION	RUMY CARS, Štúrova 74/26, TATRANSKÁ ŠTRBA	052 772 86 48

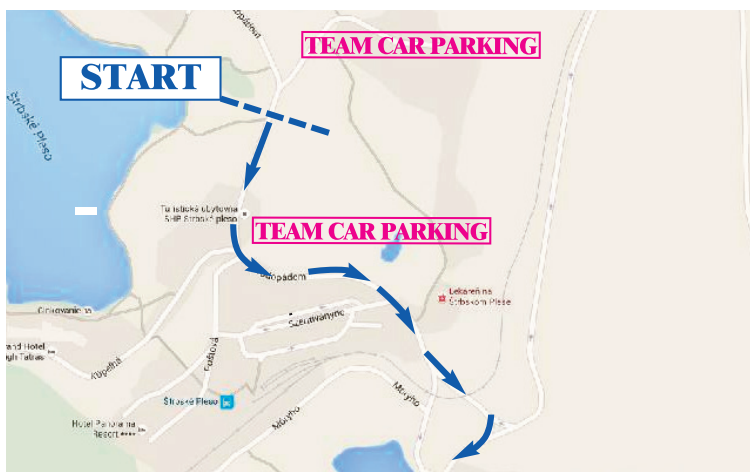
3. ETAPA / 3RD STAGE

ŠTRBSKÉ PLESO ▶ ZUBEREC 10.6.2016



3RD STAGE ŠTRBSKÉ PLESO START









3RD STAGE ZUBEREC FINISH



OD ŠTARTU	DO CIEĽA		38 KM/H	40 KM/H	42 KM/H		
0,0	193,2	ŠTRBSKÉ PLESO, POD LYŽIARSKYM OBLÚKOM ŠTART / START	12:00	12:00	12:00		
0,3	192,9	← po hlavnej	12:00	12:00	12:00		
0,6	192,6	← po hlavnej	12:01	12:01	12:01		
0,7	192,5	→ po hlavnej	12:01	12:01	12:01		
1,2	192,0	KO Štrbské Pleso	12:02	12:02	12:02		
1,9	191,3	← smer Tatranská Kotlina na č. 537	12:03	12:03	12:03		
	6,4	186,8	ÚŽP	12:10	12:10	12:09	
7,2	186,0	ZO Vyšné Hágy	12:11	12:11	12:10		
7,4	185,8	→ smer Mengusovce	12:12	12:11	12:11		
10,8	182,4	ZO Štôla	12:17	12:16	12:15		
11,6	181,6	KO Štôla	12:18	12:17	12:17		
12,9	180,3	ZO Mengusovce	12:20	12:19	12:18		
13,5	179,7	KO Mengusovce	12:21	12:20	12:19		
14,1	179,1	← smer Poprad na č. 18	12:22	12:21	12:20		
14,4	178,8	↑ smer Poprad na č. 18	12:23	12:22	12:21		
14,6	178,6	↑ po hlavnej	12:23	12:22	12:21		
15,9	177,3	↑ po hlavnej	12:25	12:24	12:23		
16,7	176,5	ZO Svit	12:26	12:25	12:24		
18,3	174,9	← smer Gerlachov	12:29	12:27	12:26		
	18,4	174,8	ÚŽP	12:29	12:28	12:26	
18,6	174,6	KO Svit	12:29	12:28	12:27		
19,0	174,2	ponad D1	12:30	12:29	12:27		
19,2	174,0	ZO Batizovce	12:30	12:29	12:27		
20,0	173,2	→ po hlavnej	12:32	12:30	12:29		
20,1	173,1	→ po hlavnej	12:32	12:30	12:29		
20,3	172,9	← po hlavnej	12:32	12:30	12:29		
20,7	172,5	KO Batizovce	12:33	12:31	12:30		
22,8	170,4	ZO Gerlachov	12:36	12:34	12:33		
23,5	169,7	← po hlavnej	12:37	12:35	12:34		
23,6	169,6	KO Gerlachov	12:37	12:35	12:34		
26,4	166,8	ZO Tatranská Polianka	12:42	12:40	12:38		
	26,6	166,6	ÚŽP	12:42	12:40	12:38	
26,7	166,5	← TATRANSKÁ POLIANKA, NA CESTU Č. 33 VRCHÁRSKA PRÉMIA / MOUNTAIN	12:42	12:40	12:38		
27	166,2	KO Tatranská Polianka	12:43	12:41	12:39		
29,4	163,8	ZO Nová Polianka	12:46	12:44	12:42		
29,8	163,4	KO Nová Polianka	12:47	12:45	12:43		

OD ŠTARTU	DO CIEĽA		38 KM/H	40 KM/H	42 KM/H		
31,6	161,6	ZO Vyšné Hágy	12:50	12:47	12:45		
31,7	161,5	→ po hlavnej	12:50	12:48	12:45		
31,9	161,3	KO Vyšné Hágy	12:50	12:48	12:46		
	32,7	160,5	ÚŽP	12:52	12:49	12:47	
	33,7	159,5	↑ po hlavnej, ÚŽP	12:53	12:51	12:48	
37,2	156,0	ŠTRBSKÉ PLESO, NÁMESTIE VRCHÁRSKA PRÉMIA / MOUNTAIN	12:59	12:56	12:53		
37,7	155,5	← smer Tatranská Štrba na č. 538	13:00	12:57	12:54		
43,8	149,4	ZO Tatranská Štrba	13:09	13:06	13:03		
45,1	148,1	→ smer Žilina na č. 18	13:11	13:08	13:04		
45,7	147,5	KO Tatranská Štrba	13:12	13:09	13:05		
48,4	144,8	kraj Žilina, okres Liptovský Mikuláš	13:16	13:13	13:09		
51,5	141,7	← smer Východná po č. 18	13:21	13:17	13:14		
57,9	135,3	↑ po hlavnej	13:31	13:27	13:23		
58,8	134,4	ZO Východná	13:33	13:28	13:24		
61,1	132,1	KO Východná	13:36	13:32	13:27		
62,2	131,0	→ po hlavnej	13:38	13:33	13:29		
62,7	130,5	→ smer Liptovský Hrádok po č. 18	13:39	13:34	13:30		
64,1	129,1	ZO Hybe	13:41	13:36	13:32		
66,0	127,2	KO Hybe	13:44	13:39	13:34		
68,7	124,5	→ po hlavnej	13:48	13:43	13:38		
73,1	120,1	↑ po hlavnej, ZO Liptovský Hrádok	13:55	13:50	13:44		
73,2	120,0	↑ po hlavnej	13:56	13:50	13:45		
73,8	119,4	LIPTOVSKÝ HRÁDOK, MESTSKÝ ÚRAD RÝCHLOSTNÁ PRÉMIA / SPRINT	13:57	13:51	13:45		
74,1	119,1	↑ po hlavnej	13:57	13:51	13:46		
74,4	118,8	KO Liptovský Hrádok	13:57	13:52	13:46		
76,4	116,8	ZO Podtureň	14:01	13:55	13:49		
77,4	115,8	KO Podtureň	14:02	13:56	13:51		
78,0	115,2	↑ po hlavnej	14:03	13:57	13:51		
79,3	113,9	↑ po hlavnej	14:05	13:59	13:53		
80	113,2	ZO Liptovský Mikuláš	14:06	14:00	13:54		
80,6	112,6	↑ po hlavnej	14:07	14:01	13:55		
82,7	110,5	↑ po hlavnej	14:11	14:04	13:58		
83,2	110,0	↑ po hlavnej	14:11	14:05	13:59		
83,4	109,8	↑ po hlavnej	14:12	14:05	13:59		
84,2	109,0	↑ po hlavnej	14:13	14:06	14:00		
84,5	108,7	↑ po hlavnej	14:13	14:07	14:01		

OD ŠTARTU		DO CIEĽA			38 KM/H	40 KM/H	42 KM/H	
	84,7	108,5	←	kruhový objazd, smer Žilina na č. 18	14:14	14:07	14:01	
	86,2	107,0	↑	po hlavnej	14:16	14:09	14:03	
	86,4	106,8		KO Liptovský Mikuláš	14:16	14:10	14:03	
	90,8	102,4	↑	po hlavnej	14:23	14:16	14:10	
	91,8	101,4	↑	po hlavnej	14:25	14:18	14:11	
	94,7	98,5	↑	po hlavnej	14:30	14:22	14:15	
	97,1	96,1	↑	po hlavnej	14:33	14:26	14:19	
	98,9	94,3	↑	po hlavnej	14:36	14:28	14:21	
	100,8	92,4	↑	po hlavnej	14:39	14:31	14:24	
	103,0	90,2		okres Ružomberok	14:43	14:35	14:27	
	104,0	89,2	→	smer Bešeňová	14:44	14:36	14:29	
	104,6	88,6		ZO Bešeňová	14:45	14:37	14:29	
	104,7	88,5	↑	po hlavnej	14:45	14:37	14:30	
104,8	88,4	BEŠEŇOVÁ RÝCHLOSTNÁ PRÉMIA / SPRINT			14:45	14:37	14:30	
104,9	88,3	KO BEŠEŇOVÁ BUFET START			14:46	14:37	14:30	
	106,4	86,8	←	po hlavnej	14:48	14:40	14:32	
	108,8	84,4		okres Liptovský Mikuláš	14:52	14:43	14:35	
109,0	84,2	NAD LIPTOVSKOU MAROU VRCHÁRSKA PRÉMIA / MOUNTAIN			14:52	14:44	14:36	
	110,4	82,8	↑	po hlavnej	14:54	14:46	14:38	
	113,3	79,9	↑	po hlavnej	14:59	14:50	14:42	
114,9	78,3	KRIŽOVATKA SMER ZUBEREC BUFET FINISH			15:01	14:52	14:44	
	115,1	78,1	←	smer Zuberec na č. 584	15:02	14:53	14:44	
	116,4	76,8	↑	po hlavnej	15:04	14:55	14:46	
	117,5	75,7	→	po hlavnej	15:06	14:56	14:48	
	118,5	74,7		ZO Liptovské Matiašovce	15:07	14:58	14:49	
	121,1	72,1		KO Liptovské Matiašovce	15:11	15:02	14:53	
129,2	64,0	HUTY VRCHÁRSKA PRÉMIA / MOUNTAIN			15:24	15:14	15:05	
	133,6	59,6	↑	po hlavnej	15:31	15:20	15:11	
	134,1	59,1		okres Tvrdošín	15:32	15:21	15:12	
	138,7	54,5		ZO Zuberec	15:39	15:28	15:18	
	139,0	54,2	↑	po hlavnej	15:39	15:29	15:19	
139,3	53,9	ZUBEREC, OBCNÝ ÚRAD RÝCHLOSTNÁ PRÉMIA / SPRINT			15:40	15:29	15:19	
	139,5	53,7	→	smer Oravice, na cestu č. 520	15:40	15:29	15:19	
	139,6	53,6		KO Zuberec	15:40	15:29	15:19	
	142,1	51,1	↑	smer Oravice	15:44	15:33	15:23	

OD ŠTARTU	DO CIEĽA		38 KM/H	40 KM/H	42 KM/H		
151,2	42,0	ZO Trdošín - Oravice	15:59	15:47	15:36		
152,2	41,0	KO Trdošín - Oravice	16:00	15:48	15:37		
156,8	36,4	ZO Vítanová	16:08	15:55	15:44		
159,3	33,9	← smer Trstená	16:12	15:59	15:48		
159,5	33,7	KO Vítanová	16:12	15:59	15:48		
160,8	32,4	ZO Čimhová	16:14	16:01	15:50		
161,9	31,3	KO Čimhová, ZO Liesek	16:16	16:03	15:51		
164,0	29,2	KO Liesek	16:19	16:06	15:54		
165,7	27,5	↑ smer Trstená po ceste č. 520	16:22	16:09	15:57		
165,9	27,3	↑ smer Trstená po ceste č. 520	16:22	16:09	15:57		
166,0	27,2	ZO Trstená	16:22	16:09	15:57		
	166,6	26,6	UŽP	16:23	16:10	15:58	
	167,5	25,7	← smer Tvrdošín na cestu č. E77	16:24	16:11	15:59	
	167,7	25,5	↑ po hlavnej	16:25	16:12	16:00	
	169,1	24,1	KO Trstená	16:27	16:14	16:02	
	169,8	23,4	↑ po hlavnej	16:28	16:15	16:03	
	171,8	21,4	← smer Tvrdošín na cestu č. 59	16:31	16:18	16:05	
	171,9	21,3	ZO Tvrdošín	16:31	16:18	16:06	
	173,3	19,9	↑ kruhový objazd po ceste č. 59 smer Dolný Kubín	16:34	16:20	16:08	
	173,9	19,3	↑ kruhový objazd po ceste č. 59 smer Dolný Kubín	16:35	16:21	16:08	
	175,4	17,8	KO Tvrdošín	16:37	16:23	16:11	
	176,7	16,5	ZO Nižná	16:39	16:25	16:12	
	177,4	15,8	→ po hlavnej	16:40	16:26	16:13	
	178,2	15,0	← po hlavnej	16:41	16:27	16:15	
	178,4	14,8	UŽP	16:42	16:28	16:15	
	179,7	13,5	KO Nižná	16:44	16:30	16:17	
	180,4	12,8	ZO Podbiel	16:45	16:31	16:18	
	180,6	12,6	← smer Zuberec	16:45	16:31	16:18	
	181,9	11,3	KO Podbiel	16:47	16:33	16:20	
	185,8	7,4	ZO Oravský Biely Potok	16:53	16:39	16:25	
	187,3	5,9	KO Oravský Biely Potok	16:56	16:41	16:28	
	190,7	2,5	ZO Habovka	17:01	16:46	16:32	
	190,8	2,4	→ po hlavnej	17:01	16:46	16:33	
	191,7	1,5	KO Habovka, ZO Zuberec	17:03	16:48	16:34	

OD ŠTARTU	DO CIEĽA			38 KM/H	40 KM/H	42 KM/H
191,8	1,4	←	po hlavnej	17:03	16:48	16:34
192,9	0,3	↑	po hlavnej	17:05	16:49	16:36
193,2	0,0		ZUBEREC, OBECNÝ ÚRAD CIEĽ / FINISH	17:05	16:50	16:36

► NEMOCNICE NA TRASE 3. ETAPY / HOSPITALS ON THE 3RD STAGE

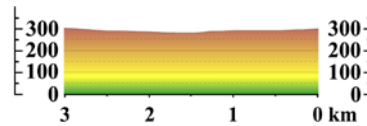
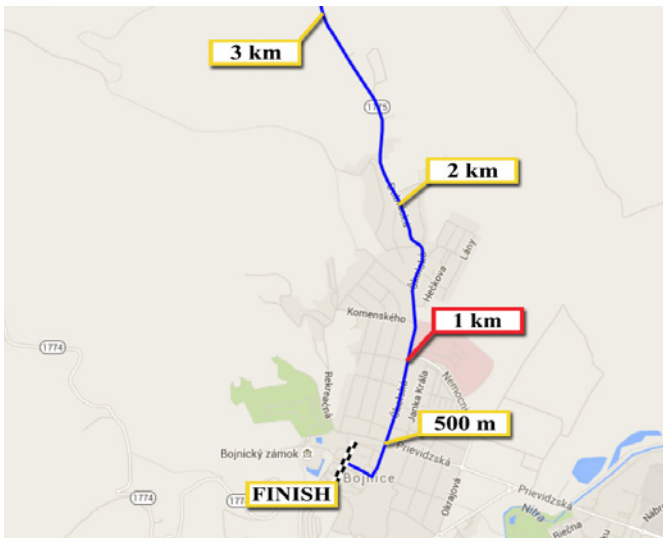
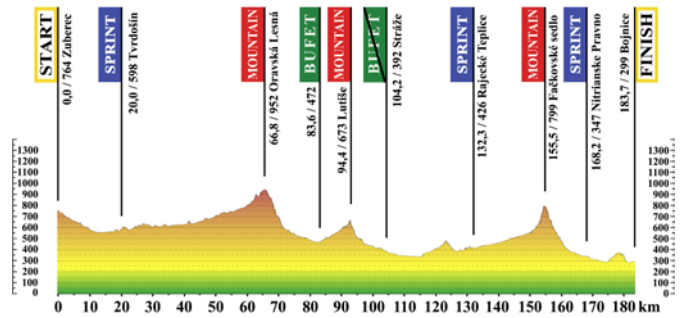
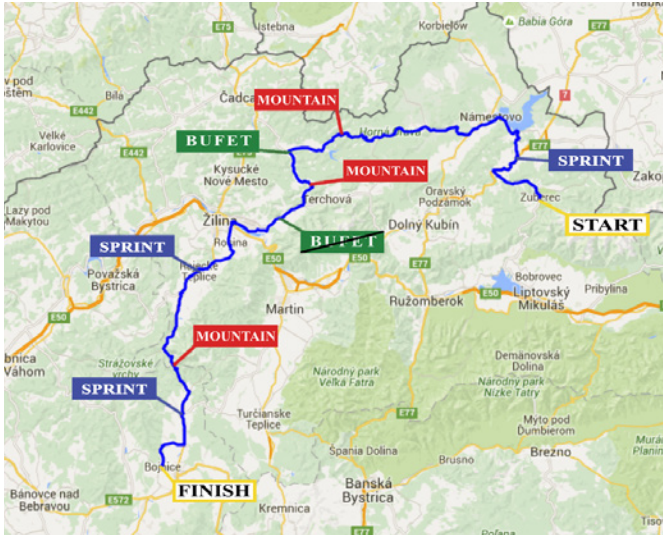
Nemocnica Poprad	Banícka 803/28, POPRAD	052 712 51 11 • 155 • 112
Liptovská nemocnica	Palúčanská 25, LIPTOVSKÝ MIKULÁŠ	044 556 31 10 • 155 • 112
Hornooravská nemocnica	Mieru 549/16, TRSTENÁ	043 530 72 11 • 155 • 112

► DÔLEŽITÉ ADRESY / IMPORTANT ADDRESS

RACE HEADQUARTERS	OBECNÝ ÚRAD, č. 500, ZUBEREC	043 539 51 04
ANTI-DOPING STATION	MOBILE - on the finish area, ZUBEREC	
COMMISSAIRES	OBECNÝ ÚRAD, č. 500, ZUBEREC	043 539 51 04
PRESSE	OBECNÝ ÚRAD, č. 500, ZUBEREC	043 539 51 04
PETROL STATION	MAXI POWER, Andreja Bažika 751, ZUBEREC	
SERVICE STATION	AUTOSERVIS Martin Ťapaják, Družstevná 707, ZUBEREC	

4. ETAPA / 4TH STAGE

ZUBEREC ► BOJNICE
11.6.2016



4TH STAGE ZUBEREC START



4TH STAGE BOJNICE FINISH



OD ŠTARTU	DO CIEĽA		39 KM/H	41 KM/H	43 KM/H		
0,0	183,7	ZUBEREC, OBECNÝ ÚRAD ŠTART / START	12:30	12:30	12:30		
0,3	183,4	↑ smer Tvrdošín po ceste č. 584	12:30	12:30	12:30		
1,3	182,4	→ po hlavnej	12:32	12:32	12:32		
1,4	182,3	KO Zuberec, ZO Habovka	12:32	12:32	12:32		
2,3	181,4	← po hlavnej	12:34	12:33	12:33		
2,4	181,3	KO Habovka	12:34	12:34	12:33		
5,8	177,9	ZO Oravský Biely Potok	12:39	12:38	12:38		
7,3	176,4	KO Oravský Biely Potok	12:41	12:41	12:40		
11,2	172,5	ZO Podbiel	12:47	12:46	12:46		
12,5	171,2	→ smer Tvrdošín na cestu č. E77	12:49	12:48	12:47		
12,6	171,1	KO Podbiel	12:49	12:48	12:48		
13,4	170,3	ZO Nižná	12:51	12:50	12:49		
14,6	169,1	← po hlavnej	12:52	12:51	12:50		
	14,7	169,0	UŽP	12:53	12:52	12:51	
14,9	168,8	→ po hlavnej	12:53	12:52	12:51		
15,7	168,0	← po hlavnej	12:54	12:53	12:52		
16,4	167,3	KO Nižná	12:55	12:54	12:53		
17,7	166,0	ZO Tvrdošín	12:57	12:56	12:55		
	19,2	164,5	↑ kruhový objazd po ceste č. 59	13:00	12:58	12:57	
	19,8	163,9	← kruhový objazd, smer Námestovo na cestu č. 520	13:00	12:59	12:58	
20,0	163,7	TVRDOŠÍN, MESTSKÝ ÚRAD RÝCHLOSTNÁ PRÉMIA / SPRINT	13:01	12:59	12:58		
20,7	163,0	← po hlavnej	13:02	13:00	12:59		
21,5	162,2	KO Tvrdošín	13:03	13:01	13:00		
22,9	160,8	↑ po hlavnej	13:05	13:04	13:02		
29,4	154,3	okres Námestovo	13:15	13:13	13:11		
32,9	150,8	← smer Dolný Kubín na č. 520	13:21	13:18	13:16		
34,2	149,5	ZO Vavrečka	13:23	13:20	13:18		
35,1	148,6	KO Vavrečka	13:24	13:21	13:19		
35,9	147,8	↑ smer Dolný Kubín	13:25	13:23	13:20		
39,1	144,6	→ smer Oravská Lesná, ZO Lokca	13:30	13:27	13:25		
40,2	143,5	KO Lokca	13:32	13:29	13:26		
44,6	139,1	↑ po hlavnej	13:39	13:35	13:32		
45,9	137,8	↑ po hlavnej	13:41	13:37	13:34		
49,0	134,7	ZO Zákamenné	13:45	13:42	13:38		
49,3	134,4	↑ po hlavnej	13:46	13:42	13:39		
51,6	132,1	KO Zákamenné	13:49	13:46	13:42		

OD ŠTARTU	DO CIEĽA		39 KM/H	41 KM/H	43 KM/H
55,8	127,9				
		ZO Oravská Lesná	13:56	13:52	13:48
61,3	122,4	↑ po hlavnej	14:04	14:00	13:56
62,7	121,0	→ smer Krásno nad Kysucou	14:06	14:02	13:57
62,8	120,9	KO Oravská Lesná	14:07	14:02	13:58
66,7	117,0	okres Čadca	14:13	14:08	14:03
66,8	116,9	ORAVSKÁ LESNÁ VRCHÁRSKA PRÉMIA / MOUNTAIN	14:13	14:08	14:03
71,9	111,8	ZO Nová Bystrica	14:21	14:15	14:10
72,1	111,6	← po hlavnej	14:21	14:16	14:11
78,7	105,0	KO Nová Bystrica	14:31	14:25	14:20
80,1	103,6	ZO Stará Bystrica	14:33	14:27	14:22
81,3	102,4	KO Stará Bystrica	14:35	14:29	14:23
83,6	100,1	← KRIŽOVATKA SMER TERCHOVÁ BUFET START	14:39	14:32	14:27
84,5	99,2	ZO Radóстка	14:40	14:34	14:28
87,6	96,1	KO Radóстка	14:45	14:38	14:32
87,7	96,0	ZO Lutiše, okres Žilina	14:45	14:38	14:32
92,9	90,8	KO Lutiše	14:53	14:46	14:40
94,4	89,3	LUTIŠE VRCHÁRSKA PRÉMIA / MOUNTAIN	14:55	14:48	14:42
95,1	88,6	ZO Kubíková	14:56	14:49	14:43
96,4	87,3	KO Kubíková	14:58	14:51	14:45
98,6	85,1	← po hlavnej	15:02	14:54	14:48
98,7	85,0	→ smer Žilina na č. 583	15:02	14:54	14:48
99,3	84,4	ZO Belá	15:03	14:55	14:49
101,1	82,6	KO Belá	15:06	14:58	14:51
103,7	80,0	ZO Stráža	15:10	15:02	14:55
104,2	79,5	KO STRÁŽA BUFET FINISH	15:10	15:02	14:55
105,5	78,2	ZO Krasňany	15:12	15:04	14:57
106,6	77,1	← smer Varín	15:14	15:06	14:59
106,9	76,8	ZO Varín	15:14	15:06	14:59
107,9	75,8	→ po hlavnej, smer Žilina	15:16	15:08	15:01
108,7	75,0	← smer vodné dielo Žilina	15:17	15:09	15:02
109,7	74,0	KO Varín	15:19	15:11	15:03
109,9	73,8	↑ smer vodné dielo Žilina	15:19	15:11	15:03
111,1	72,6	ZO Mojš	15:21	15:13	15:05

OD ŠTARTU	DO CIEĽA			39 KM/H	41 KM/H	43 KM/H	
111,9	71,8	→	po hlavnej	15:22	15:14	15:06	
112,7	71,0		KO Mojš	15:23	15:15	15:07	
115,7	68,0		ZO Žilina	15:28	15:19	15:11	
116,3	67,4	←	smer Rosina	15:29	15:20	15:12	
116,4	67,3	↑	smer Rosina	15:29	15:20	15:12	
116,6	67,1	↑	smer Rosina	15:29	15:21	15:13	
117,9	65,8	↑	po hlavnej	15:31	15:23	15:15	
118,3	65,4		KO Žilina	15:32	15:23	15:15	
118,7	65,0		ZO Rosina	15:33	15:24	15:16	
121,0	62,7	←	po hlavnej	15:36	15:27	15:19	
121,2	62,5	→	po hlavnej	15:36	15:27	15:19	
121,5	62,2		ZO Višňové	15:37	15:28	15:20	
122,7	61,0	→	smer Porubka	15:39	15:30	15:21	
123,1	60,6		KO Višňové	15:39	15:30	15:22	
124,5	59,2		ZO Turie	15:42	15:32	15:24	
124,7	59,0	→	po hlavnej	15:42	15:32	15:24	
126,0	57,7	→	po hlavnej	15:44	15:34	15:26	
126,7	57,0		KO Turie	15:45	15:35	15:27	
	127,1	56,6	← ÚŽP, smer Rajec	15:46	15:36	15:27	
	129,0	54,7	ÚŽP	15:48	15:39	15:30	
	129,1	54,6	ZO Rajecké Teplice - časť Poluvsie	15:49	15:39	15:30	
	130,0	53,7	ÚŽP	15:50	15:40	15:31	
	130,3	53,4	KO Rajecké Teplice - časť Poluvsie	15:50	15:41	15:32	
	131,1	52,6	ZO Rajecké Teplice	15:52	15:42	15:33	
	131,9	51,8	← ÚŽP, smer centrum	15:53	15:43	15:34	
132,3	51,4		RAJECKÉ TEPLICE, MESTSKÝ ÚRAD RÝCHLOSTNÁ PRÉMIA / SPRINT	15:54	15:44	15:35	
	132,9	50,8	→ po hlavnej	15:54	15:44	15:35	
	133,0	50,7	← smer Rajec na č. 64	15:55	15:45	15:36	
	133,8	49,9	KO Kanská	15:56	15:46	15:37	
	135,6	48,1	ZO Kľače	15:59	15:48	15:39	
	136,3	47,4	KO Kľače	16:00	15:49	15:40	
	136,9	46,8	ÚŽP	16:01	15:50	15:41	

OD ŠTARTU	DO CIEĽA		39 KM/H	41 KM/H	43 KM/H	
137,2	46,5	ZO Rajec	16:01	15:51	15:41	
138,3	45,4	→ po hlavnej	16:03	15:52	15:43	
138,7	45,0	← smer Prievidza	16:03	15:53	15:44	
140,3	43,4	KO Rajec	16:06	15:55	15:46	
140,8	42,9	ZO Šuja	16:07	15:56	15:46	
141,6	42,1	KO Šuja	16:08	15:57	15:48	
143,6	40,1	ZO Rajecká Lesná	16:11	16:00	15:50	
144,2	39,5	KO Rajecká Lesná	16:12	16:01	15:51	
147,9	35,8	ZO Fačkov	16:18	16:06	15:56	
149,3	34,4	KO Fačkov	16:20	16:08	15:58	
151,5	32,2	← po hlavnej	16:23	16:12	16:01	
155,5	28,2	FAČKOVSKÉ SEDLO, KRAJ TREŇČÍN, OKRES PRIEVIDZA VRCHÁRSKA PRÉMIA / MOUNTAIN	16:29	16:18	16:07	
162,8	20,9	ZO Kľačno	16:40	16:28	16:17	
163,1	20,6	→ smer Prievidza po č. 64	16:41	16:29	16:18	
166,2	17,5	KO Kľačno	16:46	16:33	16:22	
167,4	16,3	ZO Nitrianské Pravno	16:48	16:35	16:24	
167,9	15,8	→ smer Prievidza	16:48	16:36	16:24	
168,2	15,5	NITRIANSKÉ PRAVNO, CYKLOOBCHOD RÝCHLOSTNÁ PRÉMIA / SPRINT	16:49	16:36	16:25	
168,4	15,3	← po hlavnej	16:49	16:36	16:25	
169,3	14,4	KO Nitrianské Pravno	16:50	16:38	16:26	
	171,5	12,2 ÚŽP	16:54	16:41	16:29	
173,4	10,3	ZO Nedožery Brezany	16:57	16:44	16:32	
174,6	9,1	→ smer Kanianka	16:59	16:46	16:34	
174,8	8,9	KO Nedožery Brezany	16:59	16:46	16:34	
175,6	8,1	ZO Lazany	17:00	16:47	16:35	
175,8	7,9	← po hlavnej	17:00	16:47	16:35	
176,3	7,4	↑ po hlavnej	17:01	16:48	16:36	
176,4	7,3	← smer Kanianka	17:01	16:48	16:36	
176,8	6,9	KO Lazany	17:02	16:49	16:37	
177,9	5,8	ZO Kanianka	17:04	16:50	16:38	
	178,4	5,3 ← po hlavnej	17:04	16:51	16:39	
178,7	5,0	→ po hlavnej	17:05	16:52	16:39	
179,0	4,7	← po hlavnej	17:05	16:52	16:40	

OD ŠTARTU	DO CIEĽA		39 KM/H	41 KM/H	43 KM/H
179,7	4,0	KO Kanianka	17:06	16:53	16:41
181,3	2,4	ZO Bojnice - časť Dubnica	17:09	16:55	16:43
182,5	1,2	ZO Bojnice	17:11	16:57	16:45
182,7	1,0	↑ smer centrum	17:11	16:57	16:45
183,2	0,5	↑ smer centrum	17:12	16:58	16:46
183,5	0,2	→ po hlavnej	17:12	16:59	16:46
183,7	0,0	BOJNICE, HURBANOVO NÁMESTIE CIEĽ / FINISH	17:13	16:59	16:46

▶ NEMOCNICE NA TRASE 4. ETAPY / HOSPITALS ON THE 3rd STAGE

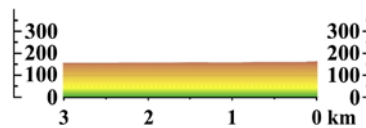
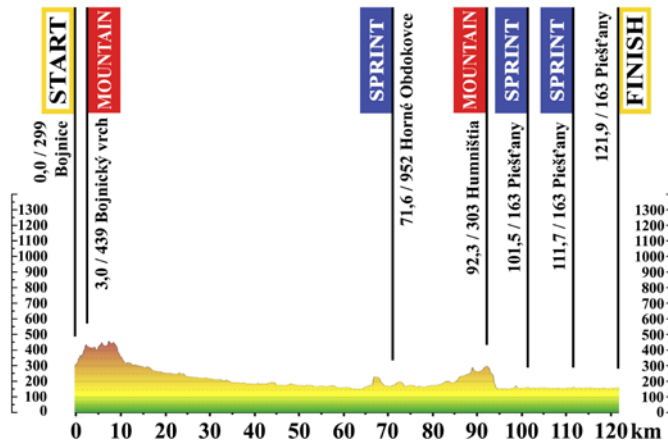
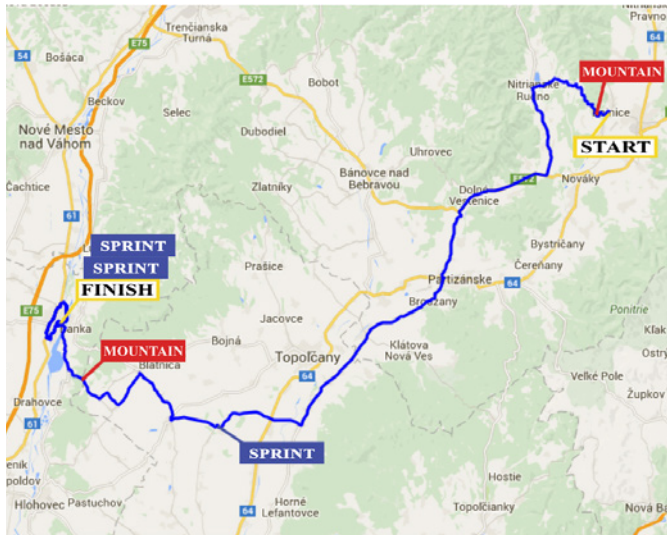
Hornooravská nemocnica	Mieru 549/16, TRSTENÁ	043 530 72 11 • 155 • 112
Kysucká nemocnica s poliklinikou	Palárikova 2311, ČADCA	041 460 41 11 • 155 • 112
Nemocnica s poliklinikou	Nemocničná 2, BOJNICE	046 511 21 11 • 155 • 112

▶ DÔLEŽITÉ ADRESY / IMPORTANT ADDRESS

RACE HEADQUARTERS	HOTEL POD ZÁMKOM, Hurbanovo nám. 2, BOJNICE	046 518 51 00
ANTI-DOPING STATION	MOBILE - on the finish area, BOJNICE	
COMMISSAIRES	KULTÚRNE CENTRUM, Hurbanovo nám. 19/41, BOJNICE	046 543 09 80
PRESSE	KULTÚRNE CENTRUM, Hurbanovo nám. 19/41, BOJNICE	046 543 09 80
PETROL STATION	SHELL, Bojnická cesta 36, BOJNICE	046 543 07 37
SERVICE STATION	ALEXANDER SERVIS, Rybníčky 1644/12, BOJNICE	046 540 21 31

5. ETAPA / 5TH STAGE

BOJNICE ▶ PIEŠŤANY 12.6.2016





5TH STAGE BOJNICE START







5TH STAGE PIEŠŤANY FINISH



OD ŠTARTU	DO CIEĽA		39 KM/H	41 KM/H	43 KM/H
0,0	121,9	BOJNICE, HURBANOVO NÁMESTIE ŠTART / START	10:00	10:00	10:00
0,1	121,8	← smer ZOO	10:00	10:00	10:00
0,5	121,4	→ po hlavnej, smer Nitrianské Rudno	10:01	10:01	10:01
0,7	121,2	→ po hlavnej, smer Nitrianské Rudno	10:01	10:01	10:01
1,2	120,7	KO Bojnice	10:02	10:02	10:02
3,0	118,9	BOJNICKÝ VRCH VRCHÁRSKA PRÉMIA / MOUNTAIN	10:05	10:04	10:04
6,5	115,4	ZO Šútovce	10:10	10:10	10:09
7,4	114,5	KO Šútovce	10:11	10:11	10:10
9,8	112,1	← po hlavnej	10:15	10:14	10:14
11,4	110,5	ZO Kostolná Ves	10:18	10:17	10:16
11,8	110,1	↑ po hlavnej	10:18	10:17	10:16
12,0	109,9	KO Kostolná Ves	10:18	10:18	10:17
12,6	109,3	ZO Nitrianské Rudno	10:19	10:18	10:18
12,9	109,0	← smer Nováky na č. 574	10:20	10:19	10:18
14,4	107,5	KO Nitrianské Rudno	10:22	10:21	10:20
15,6	106,3	ZO Ješkova Ves	10:24	10:23	10:22
15,9	106,0	KO Ješkova Ves	10:24	10:23	10:22
16,8	105,1	ZO Diviaky nad Nitricou	10:26	10:25	10:23
17,7	104,2	KO Diviaky nad Nitricou	10:27	10:26	10:25
19,0	102,9	ZO Diviacká Nová Ves	10:29	10:28	10:27
19,7	102,2	KO Diviacká Nová Ves	10:30	10:29	10:27
22,3	99,6	→ smer Trenčín na č. 50	10:34	10:33	10:31
22,5	99,4	→ vjazd na č. 50	10:35	10:33	10:31
27,1	94,8	ZO Horné Vestenice	10:42	10:40	10:38
27,8	94,1	KO Horné Vestenice	10:43	10:41	10:39
29,5	92,4	ZO Dolné Vestenice	10:45	10:43	10:41
30,8	91,1	KO Dolné Vestenice	10:47	10:45	10:43
31,6	90,3	okres Partizánske	10:49	10:46	10:44
32,1	89,8	ZO Hradište	10:49	10:47	10:45
32,5	89,4	← smer Partizánske na č. 579	10:50	10:48	10:45
34,2	87,7	KO Hradište	10:53	10:50	10:48
35,4	86,5	↑ po hlavnej	10:54	10:52	10:49
37,1	84,8	ZO Partizánske, časť Návojevce	10:57	10:54	10:52
37,4	84,5	↑ po hlavnej	10:58	10:55	10:52
37,8	84,1	KO Partizánske, časť Návojevce	10:58	10:55	10:53
38,5	83,4	ZO Partizánske, časť Veľké Bielice	10:59	10:56	10:54
38,6	83,3	← po hlavnej	10:59	10:56	10:54
39,7	82,2	← smer Partizánske na č. 64	11:01	10:58	10:55

OD ŠTARTU	DO CIEĽA		39 KM/H	41 KM/H	43 KM/H
40,0	81,9	→ smer Bošany na č. 593	11:02	10:59	10:56
	40,6	81,3 ÚŽP	11:02	10:59	10:57 
41,0	80,9	KO Partizánske, časť Veľké Bielice	11:03	11:00	10:57
42,2	79,7	ZO Brodzany	11:05	11:02	10:59
42,3	79,6	→ po hlavnej	11:05	11:02	10:59
43,2	78,7	KO Brodzany	11:06	11:03	11:00
45,2	76,7	ZO Krásno	11:10	11:06	11:03
45,9	76,0	↑ po hlavnej	11:11	11:07	11:04
46,0	75,9	ZO Nedanovce	11:11	11:07	11:04
46,4	75,5	← po hlavnej	11:11	11:08	11:05
47,0	74,9	KO Nedanovce	11:12	11:09	11:06
49,2	72,7	ZO Bošany	11:16	11:12	11:09
50,4	71,5	↑ po hlavnej	11:18	11:14	11:10
51,5	70,4	KO Bošany	11:19	11:15	11:12
52,3	69,6	ZO Bošany, časť Baštín	11:20	11:17	11:13
52,8	69,1	↑ KO Bošany, časť Baštín, smer Nitra	11:21	11:17	11:14
53,7	68,2	↑ po hlavnej, kraj Nitra, okres Topoľčany	11:23	11:19	11:15
55,3	66,6	ZO Solčany	11:25	11:21	11:17
55,9	66,0	↑ po hlavnej	11:26	11:22	11:18
57,6	64,3	KO Solčany	11:29	11:24	11:20
58,7	63,2	ZO Nitrianská Streda	11:30	11:26	11:22
58,8	63,1	↑ po hlavnej	11:30	11:26	11:22
59,7	62,2	KO Nitrianská Streda, ZO Čeladince	11:32	11:27	11:23
60,7	61,2	KO Čeladince	11:33	11:29	11:25
61,7	60,2	ZO Kovarce	11:35	11:30	11:26
62,1	59,8	→ smer Ludanice	11:36	11:31	11:27
63,1	58,8	KO Kovarce	11:37	11:32	11:28
65,0	56,9	ZO Ludanice	11:40	11:35	11:31
65,3	56,6	↑ smer Horné Obdokovce, cez cestu č. 64	11:40	11:36	11:31
	65,4	56,5 ÚŽP	11:41	11:36	11:31 
65,6	56,3	KO Ludanice	11:41	11:36	11:32
69,7	52,2	← po hlavnej	11:47	11:42	11:37
70,8	51,1	ZO Horné Obdokovce	11:49	11:44	11:39
71,2	50,7	→ po hlavnej	11:50	11:44	11:39
71,4	50,5	← po hlavnej	11:50	11:44	11:40
71,6	50,3	HORNÉ OBDOKOVCE, AUTOBUSOVÁ ZASTÁVKA RÝCHLOSTNÁ PRÉMIA / SPRINT	11:50	11:45	11:40
71,8	50,1	← po hlavnej	11:50	11:45	11:40

OD ŠTARTU	DO CIEĽA		39 KM/H	41 KM/H	43 KM/H		
72,1	49,8	→ smer Veľké Ripňany	11:51	11:46	11:41		
72,2	49,7	KO Horné Obdokovce	11:51	11:46	11:41		
74,1	47,8	ZO Obsolovce	11:54	11:48	11:43		
74,8	47,1	KO Obsolovce	11:55	11:49	11:44		
76,6	45,3	ZO Veľké Ripňany	11:58	11:52	11:47		
76,9	45,0	→ smer Piešťany na č. 514	11:58	11:53	11:47		
77,6	44,3	← smer Radošina	11:59	11:54	11:48		
78,1	43,8	KO Veľké Ripňany	12:00	11:54	11:49		
	79,0	42,9	ÚŽP	12:02	11:56	11:50	
79,2	42,7	ZO Behynce	12:02	11:56	11:51		
80,6	41,3	KO Behynce	12:04	11:58	11:52		
82,4	39,5	ZO Radošina	12:07	12:01	11:55		
83,3	38,6	← smer Hlohovec	12:08	12:02	11:56		
83,6	38,3	KO Radošina	12:09	12:02	11:57		
85,2	36,7	ZO Radošina, časť Bzince	12:11	12:05	11:59		
86,3	35,6	KO Radošina, časť Bzince	12:13	12:06	12:00		
87,3	34,6	→ Ardánovce	12:14	12:08	12:02		
88,3	33,6	ZO Šalgovce	12:16	12:09	12:03		
89,0	32,9	← smer Svrbice	12:17	12:10	12:04		
89,4	32,5	KO Šalgovce	12:18	12:11	12:05		
89,8	32,1	ZO Svrbice	12:18	12:11	12:05		
90,1	31,8	→ smer Ratnovce	12:19	12:12	12:06		
92,3	29,6	HUMNIŠŤIA, TRNAVSKÝ KRAJ, OKRES PIEŠŤANY VRCHÁRSKA PRÉMIA / MOUNTAIN	12:22	12:15	12:09		
95,0	26,9	→ smer Piešťany na č. 507	12:26	12:19	12:13		
96,9	25,0	↑ po hlavnej, ZO Ratnovce	12:29	12:22	12:15		
97,7	24,2	KO Ratnovce	12:30	12:23	12:16		
98,3	23,6	ZO Banka	12:31	12:24	12:17		
99,7	22,2	← smer Piešťany na most, KO Banka, ZO Piešťany	12:33	12:26	12:19		
	100,2	21,7	↑ kruhový objazd smer Žilina, Bratislava	12:34	12:27	12:20	
100,4	21,5	→ na ulicu Hollého	12:34	12:27	12:20		
100,8	21,1	→ na ulicu Sládkovičovú	12:35	12:28	12:21		
100,9	21,0	→ po ulici Sládkovičovej	12:35	12:28	12:21		
100,9	21,0	→ na ulicu Teplickú	12:35	12:28	12:21		
101,3	20,6	↑ na námestie Slobody	12:36	12:28	12:21		
101,5	20,4	PIEŠŤANY, 1. PREJAZD CIEĽOM RÝCHLOSTNÁ PRÉMIA / SPRINT	12:36	12:29	12:22		
101,6	20,3	→ Winterová ulica	12:36	12:29	12:22		

OD ŠTARTU	DO CIEĽA		39 KM/H	41 KM/H	43 KM/H			
101,6	20,3	←	Bethovenová alej	12:36	12:29	12:22		
101,9	20,0	←	na nábrežie I. Kraska	12:37	12:29	12:22		
102,0	19,9	←	po nábreží I. Kraska (Dom umenia)	12:37	12:29	12:22		
102,4	19,5	↑	po nábreží I. Kraska (Dom umenia)	12:38	12:30	12:23		
102,9	19,0	↑	na Letnú ulicu	12:38	12:31	12:24		
103,2	18,7	↑	po Letnej ulici	12:39	12:31	12:24		
103,5	18,4	←		12:39	12:31	12:24		
103,6	18,3	→	na Tematinskú ulicu	12:39	12:32	12:25		
103,9	18,0	←	na Strečiansku ulicu	12:40	12:32	12:25		
104,2	17,7	←		12:40	12:32	12:25		
104,2	17,7	→	na Podparovce	12:40	12:32	12:25		
104,3	17,6	←	na cestu č. 61, Žilinská ulica	12:40	12:33	12:26		
104,6	17,3	↑	po ceste č. 61	12:41	12:33	12:26		
105,4	16,5	↑	po ceste č. 61	12:42	12:34	12:27		
105,6	16,3	↑	po ceste č. 61	12:42	12:35	12:27		
105,9	16,0	↑	na Bratislavskú ulicu č. 61	12:43	12:35	12:28		
106,4	15,5	↑	po ceste č. 61	12:44	12:36	12:28		
106,9	15,0	↑	po ceste č. 61	12:44	12:36	12:29		
106,9	15,0	↑	po ceste č. 61	12:44	12:36	12:29		
108,2	13,7	←	na Rekreačnú ulicu	12:46	12:38	12:31		
108,7	13,2	←	po Rekreačnej ulici	12:47	12:39	12:32		
108,7	13,2	←	na Hlbokú ulicu z Rekreačnej ulice	12:47	12:39	12:32		
109,3	12,6	↑	po Hlbokej ulici	12:48	12:40	12:33		
109,4	12,5	←	na Dlhú ulicu	12:48	12:40	12:33		
109,7	12,2	↑	po Dlhej ulici	12:49	12:41	12:33		
109,9	12,0	↑	po Dlhej ulici	12:49	12:41	12:33		
	110,2	11,7	→	kruhový objazd na Krajinskú ulicu	12:50	12:41	12:34	
110,6	11,3	←	po Hollého ulici	12:50	12:42	12:34		
110,7	11,2	↑	po Hollého ulici	12:50	12:42	12:34		
111,0	10,9	→	na Sládkovičovú ulicu	12:51	12:42	12:35		
111,1	10,8	→	po Sládkovičovej ulici	12:51	12:43	12:35		
111,2	10,7	→	na Teplickú ulicu	12:51	12:43	12:35		
	111,5	10,4	↑	kruhový objazd	12:52	12:43	12:36	
111,7	10,2		PIEŠŤANY, 2. PREJAZD CIEĽM	12:52	12:43	12:36		
			RÝCHLOSTNÁ PRÉMIA / SPRINT					
111,8	10,1	→	Winterová ulica	12:52	12:44	12:36		
111,8	10,1	←	Bethovenová alej	12:52	12:44	12:36		
112,1	9,8	←	na nábrežie I. Kraska	12:52	12:44	12:36		
112,2	9,7	←	po nábreží I. Kraska (Dom umenia)	12:53	12:44	12:37		
112,6	9,3	↑	po nábreží I. Kraska	12:53	12:45	12:37		
113,1	8,8	↑	na Letnú ulicu	12:54	12:46	12:38		
113,4	8,5	↑	po Letnej ulici	12:54	12:46	12:38		

OD ŠTARTU	DO CIEĽA		39 KM/H	41 KM/H	43 KM/H			
113,7	8,2	←	12:55	12:46	12:39			
113,8	8,1	→	na Tematinskú ulicu	12:55	12:47	12:39		
114,1	7,8	←	na Strečiansku ulicu	12:56	12:47	12:39		
114,4	7,5	←		12:56	12:47	12:40		
114,4	7,5	→	na Podparovce	12:56	12:47	12:40		
114,5	7,4	←	na cestu č. 61, Žilinská ulica	12:56	12:48	12:40		
114,9	7,0	↑	po ceste č. 61	12:57	12:48	12:40		
115,6	6,3	↑	po ceste č. 61	12:58	12:49	12:41		
115,8	6,1	↑	po ceste č. 61	12:58	12:49	12:42		
116,1	5,8	↑	na Bratislavskú ulicu č. 61	12:59	12:50	12:42		
116,6	5,3	↑	po ceste č. 61	12:59	12:51	12:43		
117,1	4,8	↑	po ceste č. 61	13:00	12:51	12:43		
117,1	4,8	↑	po ceste č. 61	13:00	12:51	12:43		
118,4	3,5	←	na Rekreačnú ulicu	13:02	12:53	12:45		
118,9	3,0	←	po Rekreačnej ulici	13:03	12:54	12:46		
118,9	3,0	←	na Hlbokú ulicu z Rekreačnej ulice	13:03	12:54	12:46		
119,5	2,4	↑	po Hlbokej ulici	13:04	12:55	12:47		
119,6	2,3	←	na Dlhú ulicu	13:04	12:55	12:47		
119,9	2,0	↑	po Dlhej ulici	13:04	12:55	12:47		
120,1	1,8	↑	po Dlhej ulici	13:05	12:56	12:48		
	120,4	1,5	→	kruhový objazd na Krajinskú ulicu	13:05	12:56	12:48	
	120,8	1,1	←	po Hollého ulici	13:06	12:57	12:49	
	120,9	1,0	↑	po Hollého ulici	13:06	12:57	12:49	
	121,2	0,7	→	na Sládkovičovú ulicu	13:06	12:57	12:49	
	121,3	0,6	→	po Sládkovičovej ulici	13:07	12:58	12:49	
	121,4	0,5	→	na Teplickú ulicu	13:07	12:58	12:49	
	121,7	0,2	↑	kruhový objazd	13:07	12:58	12:50	
121,9	0,0			PIEŠŤANY, NÁMESTIE SLOBODY CIEĽ / FINISH	13:08	12:58	12:50	

▶ NEMOCNICE NA TRASE 5. ETAPY / HOSPITALS ON THE 5TH STAGE

Nemocnica s poliklinikou	Nemocničná 2, BOJNICE	046 511 21 11 • 155 • 112
Nemocnica	Nová nemocnica 511, PARTIZÁNSKE	038 747 31 11 • 155 • 112
Nemocnica A. Wintera	Winterova 66, PIEŠŤANY	033 795 51 11 • 155 • 112

▶ DÔLEŽITÉ ADRESY / IMPORTANT ADDRESS

RACE HEADQUARTERS	UNIVERZITA SV. CYRILA A METODA Rázusova 14, PIEŠŤANY	033 730 13 34
ANTI-DOPING STATION	MOBILE - on the finish area, PIEŠŤANY	
COMMISSAIRES	UNIVERZITA SV. CYRILA A METODA Rázusova 14, PIEŠŤANY	033 730 13 34
PRESSE	UNIVERZITA SV. CYRILA A METODA Rázusova 14, PIEŠŤANY	033 730 13 34
PETROL STATION	SLOVNAFT, Bratislavská cesta, PIEŠŤANY	033 772 93 97
SERVICE STATION	RT AUTO, Vrbovská cesta 19, PIEŠŤANY	033 774 00 77

VÍTAZI

DOTERAJŠÍCH ROČNÍKOV

OKOLO SLOVENSKA

1. ROČNÍK	1954	KAREL NESL	ÚDA Praha
2. ROČNÍK	1955	JAN VESELÝ	ÚDA Praha
3. ROČNÍK	1956	AURELIO CESTAR	Taliansko
4. ROČNÍK	1957	PIERRE LE DON	Francúzsko
5. ROČNÍK	1958	WALTER RENNER	ČSSR
6. ROČNÍK	1959	LOTHAR HÖHNE	NDR
7. ROČNÍK	1960	ANTAL MEGYERGI	Maďarsko
8. ROČNÍK	1964	MATEJ LACZO	Slovensko
9. ROČNÍK	1965	JIŘÍ HÁVA	ČSSR
10. ROČNÍK	1966	PAVEL KONEČNÝ	ČSSR
11. ROČNÍK	1967	MILOŠ HRAZDÍRA	Dukla Brno
12. ROČNÍK	1968	MILOŠ HRAZDÍRA	ČSSR
13. ROČNÍK	1969	BŘETISLAV SOUČEK	Morava
14. ROČNÍK	1970	VLASTIMIL MORAVEC	Dukla Brno
15. ROČNÍK	1971	JIŘÍ HÁVA	RH Plzeň
16. ROČNÍK	1972	ANTONÍN BARTONÍČEK	RH Plzeň
17. ROČNÍK	1973	MILOŠ HRAZDÍRA	Dukla Brno
18. ROČNÍK	1974	PAVOL ČAMBAL	Inter Bratislava
19. ROČNÍK	1975	JOSEF DVOŘÁK	ČSSR
20. ROČNÍK	1976	JIŘÍ ŠKODA	ČSSR
21. ROČNÍK	1977	MIROSLAV SÝKORA	Dukla Brno
22. ROČNÍK	1978	THEO DE ROOY	Holandsko
23. ROČNÍK	1979	JAROSLAV POSLUŠNÝ	Baník Ostrava
24. ROČNÍK	1980	JIŘÍ ŠKODA	ČSSR
25. ROČNÍK	1981	ANDREJ VEDERNIKOV	CSKA Moskva
26. ROČNÍK	1982	VLADIMÍR VOLOŠIN	ZSSR
27. ROČNÍK	1983	BERND DROGAN	NDR
28. ROČNÍK	1984	MIROSLAV SÝKORA	ČSSR
29. ROČNÍK	1985	JIŘÍ ŠKODA	ČSSR
30. ROČNÍK	1986	VÁCLAV TOMAN	Výber SVŠ
31. ROČNÍK	1987	IVAN IVANOV	ZSSR
32. ROČNÍK	1988	TOMÁŠ SEDLÁČEK	Výber SVŠ
33. ROČNÍK	1989	PAVEL TONKOV	ZSSR
34. ROČNÍK	1990	MIROSLAV LIPTÁK	ČSFR
35. ROČNÍK	1991	HEINRICH TRUMHELLER	Nemecko
36. ROČNÍK	1992	LUBOR TESAŘ	ČSFR
37. ROČNÍK	1993	SERGEJ GONČAR	Ukrajina
38. ROČNÍK	1994	VLADIMÍR ŠVEHLÍK	Česko
39. ROČNÍK	1995	FRANTIŠEK TRKAL	Husqvarna ZVVZ
40. ROČNÍK	1996	JÁN VALACH	Slovensko
41. ROČNÍK	1997	JAROMÍR PURMENSÝ	JOKO
42. ROČNÍK	1998	ANDREJ HAUPTMAN	Radenska Rog
43. ROČNÍK	1999	ONDŘEJ SOSENKA	PSK Unit Expert
44. ROČNÍK	2000	RENÉ ANDRLE	Wüstenrot ZVVZ
45. ROČNÍK	2001	FRANTIŠEK TRKAL	PSK Remerx
46. ROČNÍK	2002	GUSTAV LARSSON	Crescent
47. ROČNÍK	2003	ONDŘEJ SOSENKA	CCC Polsat
48. ROČNÍK	2004	PIOTR CHMIELEWSKI	Action ATI
49. ROČNÍK	2005	MARTIN PRÁZDNOVSKÝ	ŽP Šport Podbrezová
50. ROČNÍK	2006	RADOSLAW ROMANIK	DHL Author
51. ROČNÍK	2007	JOOST VAN LEIJEN	Van Vliet - EBH
52. ROČNÍK	2008	KRISTOFFER GUDMUND NIELSEN	Team GLS - Pakke Shop
53. ROČNÍK	2009	LEIGH HOWARD	Austrálie national
54. ROČNÍK	2010	ROBERT VREČER	Perutnina Ptuj
55. ROČNÍK	2011	NIKITA NOVIKOV	Itera-Katusha
56. ROČNÍK	2012	ENRICO ROSSI	Meridiana Kamden
57. ROČNÍK	2013	PETR VAKOČ	Etixx - IHNE D
58. ROČNÍK	2014	ALEXANDER POLIVODA	Kolss
59. ROČNÍK	2015	DAVIDE VIGANO	Idea 2010



ENERGIA PRE ŽIVO

skupiny



PosA



WELSPRIT EQUINOX

kalas SPORTSWEAR

LeasePlan It's easier to leaseplan



DUKLA

TREK

ŠKO

nel

ny Enel

A P

Hlavný organizátor pretekov
The main organizer of the race

Peter Privara

generálny riaditeľ pretekov MCP Okolo Slovenska
a prezident Slovenského zväzu cyklistiky
CEO of the Tour of Slovakia race and President
of the Slovak Cycling Federation

Slovenský zväz cyklistiky

Junácka 6, 832 80 Bratislava
mob.: +421 903 512 541, tel.: +421 2 4445 6752
e-mail: privara@cyklistikaszc.sk

Športový riaditeľ
Race director

Ľudovít Lučanič

mob.: +421 903 408 489
e-mail: lucanic@stonline.sk

Zostavovateľ trate
Route proposal

Stanislav Holec

mob.: +421 905 565 331
e-mail: skcsro@gmail.com

Technický riaditeľ
Technical director

Stanislav Klučár

mob.: +421 903 721 934
e-mail: buducnost.nadeji@gmail.com

Zastúpenie pre program, reklamu a médiá
**Representation for the program,
advertising and media**

Karol Školník

Drift, s.r.o.
Kutuzovova 21, 831 02 Bratislava
mob.: +421 905 905 003, tel.: +421 2 4463 4014
e-mail: skolnik@drift.sk

**Zastúpenie pre médiá, reportáže,
tlačové konferencie, PR**
**Representation for media coverage,
press conferences, PR**

Daniel Pastorek

Sport Marketing Company, s.r.o
Námestie SNP 13, 811 01 Bratislava
mob.: +421 903 430 544
e-mail: smc@centrum.sk



Nájdete nás na
Facebook

www.okoloslovenska.com