

## Trasa Tour de France 2018 (© Cycling-Info.sk)

### 14. etapa, sobota 21. júla 2018, 188 km – kopcovitá St-Paul-Chateaux > Mende

#### **ŠTART – St-Paul—Trois-Chateaux [Sant Pól Troa Šatu]**

Drômske mesto má 8500 obyvateľov a pôvodne sa volalo Tricastin [Thrikastán]. Toto meno nesie aj najdôležitejšia budova v tejto oblasti, jadrová elektráreň Tricastin, ktorá je z najväčších zamestnávateľov v oblasti. Postavená v 1974, rozprestiera sa na 55 hektároch. Bola však označená aj za najhoršiu elektráreň Francúzska. Tejto relatívne novej budove kontruje veľmi stará Katedrála Našej Panej z dvanásteho storočia. Je to jedna z najvýznamnejších románskych pamiatok v Provencálsku.

#### **179 km – Bourg-Saint-Andéol [Burh Sant Andeol]**

Časť južného Ardeche, mestečko leží medzi kopcami, takže je chránené od mistrálov (letný vietor). Za WWII bolo bombardované, muselo preto zničiť most z 19. storočia. V 2014 dostalo nálepku „Internetové mesto.“ Patrónom románskeho kostola a obce je sv. Andeol, biskup v Smyrne v 2. storočí, ktorý prišiel evanjelizovať tento región. Bol tu prenasledovaný, popravený, jeho telo hodené do rieky a našlo sa práve na mieste dnešného mestečka.

**Hrad Saint-Montan** – prvá zmienka o ňom je z 12. storočia. po Storočnej vojne chátral, preto mu prischlo príslovie „V Saint-Montan mačky umierajú vo svojich šľapajách“. Tunajší kostol je zasvätený sv. Márii Magdaléne.

#### **114,3 km – Cheyres [Šéch]**


**Cevenský národný park** – založený v 1970, zasadený do stredne veľkých hôr, je to jeden z mála parkov, v ktorom žijú dlhodobí obyvatelia. Doteraz sa tu udržiava farmárstvo a lov. Biodiverzita tvorí 50% francúzskej flóry a fauny a oblasti sa darí vyvažovať prirodzené prostredie a následky osídlenia. Dáva sa tu dôraz na agroekológiu a organické poľnohospodárstvo.

#### **rieka Ardeche [Ardeš]**

Pramení v nadmorskej výške 1467 m a od nej nesie tento región svoje meno. Na jar a jeseň je náchylná k záplavám, preto si na ňu miestni dávajú pozor. Je tu množstvo jaskýň, najznámejšia Chauvetská jaskyňa je svetoznáma pre svoje prehistorické umenie. Je to najnavštevovanejšia oblasť regiónu a veľa sa tu praktikuju vodné športy.

#### **Banne [Ban]**


Typická stredoveká dedinka na vrchu hory, obkolesená na jednej strane miestnym hradom, na druhej hradom sv. Petra z 12. storočia. Dnes je síce z hradu ruina, ale svojho času prežíval veľkú slávu. Bol to jeden z najokázalejších hradov stredoveku. Od nepamäti sa tu ťažilo uhlie, za WWII sa tu odohrala nemecko-francúzska bitka, teraz sa tu konajú festivaly.

 107 km - Côte du Grand Chataignier: dĺžka 1 km; sklon 7,4 % (1 bod) [Kot d Gran Šateňié]


## Trasa Tour de France 2018 (© Cycling-Info.sk)

### 98,8 km – Bessèges [Beséz]

Obec v Národnom parku Cevennes, cez ktorý tečie rieka Ceze. Má kostol z 19. storočia, na ktorom stojí motto „Sloboda – rovnosť – bratstvo, Francúzska republika“. Za svoj vznik vďaka tunajšiemu ťažobnému priemyslu (ťažba uhlia), bane sa však v 1920 zavreli. V 1861 tu boli veľké záplavy rieky Lalle, zaplavili bane a zahynulo tu 110 ľudí. Považuje sa to za najväčšiu katastrofu Cevennského baníctva.

 98 km - BESSEGES (20-17-15-13-11-10-9-8-7-6-5-4-3-2-1)


### 58,9 km – Col de la Croix de Berthel [Kol de la Kroá de Bertel]

 59 km - Col de la Croix de Berthel: dĺžka 9,1 km; sklon 5,3 % (5-3-2-1)

#### Centrálny masív

Na jeho juhovýchode stojí vrch Mont Lozere, najvyšší bod Národného parku Cevennes. Jeho vrchol Pic de Finiels má 1699 m. Rieka Tarn [Tahrn] pramení na južných svahoch vrchu Mont Lozere v nadmorskej výške 1600 m. Voda vyviera priamo zo zeme, jej prameň je počas jari pôsobivý a tvorí prírodné jazierka.


### 46,1 km – Col du Pont Sans Eau

 46 km - Col du Pont sans Eau: dĺžka 3,3 km; sklon 6,3 % (2-1)

**Menhiry v oblasti Cham des Bondons** – sieť 154 menhirov (obrovské kamene), ktorých však určite bolo kedysi viac, no buď padli za obeť kňazom, ktorí ničili pohanské veci, alebo poslúžili ako stavebný materiál.

### CIEL – Mende

Mesto s 12 400 obyvateľmi a silnou katolíckou tradíciou (motto Temnota sem neprenikla). Zo 14. storočia pochádza Katedrála Našej Panej a sv. Privata. Veža nesie názov Non Pareille, v preklade „Jediná svojho druhu“. Vnútri nájdeme tapisérie s výjavmi zo života Panny Márie, čiernu sochu Panny Márie, starobylé organy zo 17. storočia a rezbárske pamiatky.

 Ciel' - Côte de la Croix Neuve: dĺžka 3 km; sklon 10,2 % (5-3-2-1)